


# 麥理浩徑旅遊指南





同良友一齊  
享受大自然  
清新氣息

註：★ 易行之山徑  
★★ 難行之路程  
★★★ 極費力難行路程



由野外月刊提供資料  
美國良友香煙編印贈閱

## 麥理浩徑 全線上落差 路面情況 示意圖



### 第三段 北潭坳至企嶺下

從北潭坳開始即需上坡，經岩頭山北麓，跨447公尺之岩頭山主峯抵達香港最美山村——嶺上，嶺上為一海拔300公尺之台地，環境寧謐，高山、蒼林、芳田、魚塘、溪流、學校、房舍及幽徑無一不美，為香港最佳之登山、野營、郊遊、賞月和大型野外集體活動之理想地點。嶺上設有電話，村民經營之小商店可供應飲食。麥理浩徑第三段之唯一營地亦設於此（K V 229829）。如對藥用植物有興趣者，可徵求園主同意，參觀嶺上之草藥種植場。

從嶺上往企嶺下途中需跨過花苗山及鷄冠山，格北走廊及石坑坳兩段為上下急坡，且沙浮石碎，為麥理浩徑全線最崎嶇之一程，沿線路標並不十分明顯，行進時宜小心以免誤入歧途。計自北潭坳登嶺上約需1小時30分，嶺上至企嶺下需2小時30分。全長為10.2公里，步程約4小時。

● 交通：99號路線巴士或街車來往西貢至泥涌（十四鄉）中途均經過企嶺下，平日班次不多，假期則較為頻密。

● 有關之查詢電話：

嶺上許林茶園 3-282456

十四鄉街車（張發治） 3-2811484

## 良友太空電筒



野外  
用品中心代換

## 政府康樂體育事務處 最新活動介紹

### 七、八月份節目預告

活動項目	舉辦日期	地點	查詢
海上暢遊	7月1日	香港島	深水埗區 3-860945
獨木舟逍遙樂	7月1日	大尾篤水上活動中心	大埔區 12-677111 內線 140
騎馬同樂日	7月5日	大嶼山茶園	東區 5-641543
在職人士麥理浩徑遠足	7月6日	城門水塘	觀塘區 3-436123
西貢東海探奇	7月13日	西貢海	西貢區 3-2814683
假日騎馬樂	7月16日	公眾騎馬學校 (薄扶林水塘道)	中西區 5-438559
海上垂釣	7月20日	大小丫洲	離島區 5-454616
九龍城區在職青年 康樂日營	7月20日	北潭涌保良局 渡假營	九龍城區 3-028500
蒲台島水陸旅行	7月27日	蒲台島	旺角區 3-808781
嶼東漫步	8月10日	梅窩	離島區 5-454616
在職人士野外露營	8月10-11日	東涌	全上
大嶼山騎馬樂	8月16日	昂平茶園	全上
遨遊鳳凰名利	8月24日	大澳	全上
家庭康樂遠足	8月24日	城門水塘	旺角區 3-808781
九龍城區康樂渡假營	8月27-28日	西貢戶外康樂中心	九龍城區 3-028500
大嶼山騎馬樂	8月30日	昂平茶園	離島區 5-454616



# 麥理浩徑分段詳圖

第三段 ● 北潭坳 — 企嶺下

- |   |          |   |         |
|---|----------|---|---------|
| 三 | 碼頭       | 2 | 麥理浩徑分段處 |
| — | 公路幹線     | ▲ | 營地      |
| — | 麥理浩徑     | ● | 營地指示牌   |
| — | 麥理浩徑進出路線 | □ | 青年旅舍    |
| — | 小徑       | □ | 郊野公園管理站 |
| — | 巴士總站     | ● | 導遊點     |
| — | 巴士站(附編號) | ▲ | 山 峯     |
| — | 鄉村       | — | 等高線     |
| — | 水源       | — | 海岸線     |
| — | 電話       | — | 河流      |
| — | 廁所       | — | 山墳      |
| — | 風雨亭      |   |         |

