
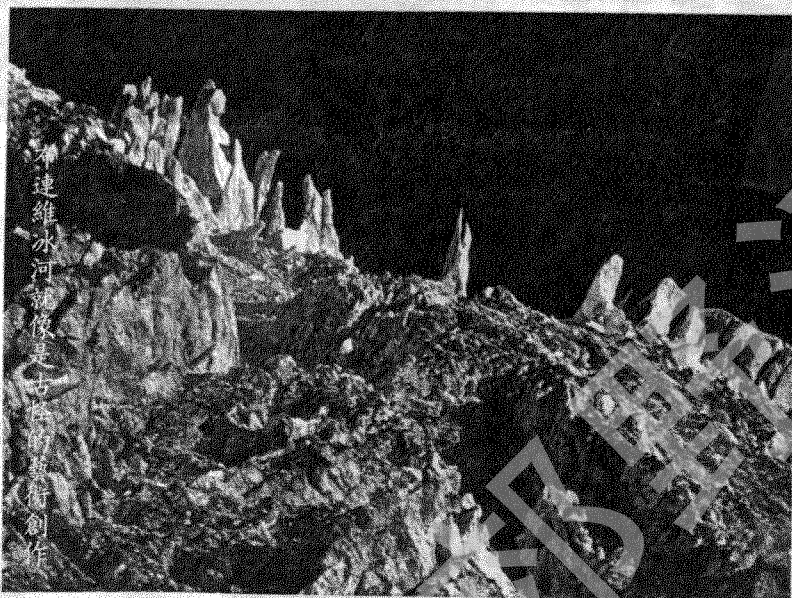





格蘭卡標山脈是阿爾卑斯山脈最美麗
也是最高的一座山



飛向阿爾卑斯山的巨鳥



連維冰河就是由這座山所創



登上蒙第沙山的隊伍



奧且利斯直山的陰影，反映在
有「巨人冰河」之稱的雪地上



阿爾卑斯山攀登史

首先進入到阿爾卑斯山這個冰天雪地的神秘境界裏去的是一班科學家，率先的是日內瓦的自然科學家H·B·索修爾博士（一七四〇—一七九九）。當然，在這之前也有些當地的獵人，為着追逐野獸，而登上了相當高的冰河，但對於他們來講，阿爾卑斯山只不過是一個狩獵的地方而已。但科學家們所抱的立場是，想要在這裏對冰河進行研究，從而探索遙遠史前時代的秘密。索修爾博士曾經懸賞，第一個能攀登阿爾卑斯山脈最高峯勃朗山頂的人，而他本人也於一七八九年登上這座山，對大自然進行研究。我們不能夠加以忽略的是，另外一個名字叫做阿加西（一八〇八—一八七三）的人，曾經住在拉烏狄拉爾冰河旁邊，用岩石砌成的小屋子裏，對這條河進行研究。他亦是在展開以體育為目的的爬山以前，對阿爾卑斯山進行研究的學者之一。

隨着科學家們以研究為目的的爬山之後，便是以度假和體育為目的的爬山。作為這方面的代表者是於一八四五年攀登上威塔賀倫峯的威爾斯（一八二八—一九一二）。他本身是一個法官，爬山並非是為着追求甚麼學問，而純粹是為着興趣。受到他直接或間接影響之下，許多爬山家便紛紛的出現。

英國於一八五七年成立了世界上最古老的爬山會，當時只有會員二十八人。他們起初是攀登阿爾卑斯山脈的處女峯，一八四五年着手攀登威塔賀倫峯。直至一八八〇年為止的三十五年間，攀登阿爾卑斯山的人絡繹不絕。登山

家們在這段期間內，所初次登頂的山峯總數多達四百個，故有「阿爾卑斯山的黃金時代」之稱。

最足以代表這個時代的爬山專家是一位一八四五年攀登上瑪塔賀倫山的文巴先生。他於一八四〇年在英國出世，原本是一個板畫家，因前往阿爾卑斯山作旅行寫生而引起了爬山興趣。他們一行七人雖然成功的攀登上瑪塔賀倫山頂，但在下山時有四個人罹難。

有人攀登上某座山的頂端之後，爬山家們便尋找其他可尋的路線，來登上同一座山的山頂。在攀登阿爾卑斯山的熱潮的影響之下，爬山家們使自然而然地向其他的高山進軍，足以代表這個時代的人是曼利（一八五五—一八九五）。他是第一個由茲母特山脊登上瑪塔賀倫山頂，以及登上了滿佈着像銳利刀尖的岩石的格列本山峯的第一個人。

這個時代的特徵是，積極的開發更具挑戰性的爬山通道。曼利後來來於喜馬拉雅山的南加巴爾巴特峯失蹤，但攀登更為險峻的喜馬拉雅山時代因而揭幕。

秋田譯