



# 麥理浩徑旅遊指南



同良友一齊  
享受大自然嘅  
清新氣息

## 麥理浩徑 全線上落差 路面情況 示意圖



## 麥理浩徑簡介

香港第一條長程遠足路線「麥理浩徑」已於一九七九年十月二十六日由港督麥理浩爵士主持剪綵並正式宣佈啓用，從今本港喜愛郊遊、遠足和露營人士便可盡情享用該徑之一切設施。


麥理浩徑全長一百公里（六十二英里），以西貢北潭涌為起點，繞過萬宜水庫、經浪茄灣、大浪西灣、赤徑、北潭坳、嶺上、企嶺下、馬鞍山、沙田坳、獅子山、筆架山、孖指徑、城門水塘、鉛礦坳、大帽山、大帽涌水塘至屯門為終點，全程共分十段，跨過香港二十一個郊野公園其中的八個——西貢東、西貢西、馬鞍山、獅子山、金山、城門、大帽山及大帽。沿途設有營地十一處。各分段之起點及終點大多數與公共交通路線連接，以方便遠足人士解決交通問題及選定適合之長短行程。若計劃連續走畢全程者應預算三日兩夜或更長時間，並安排露營和糧水補給地點，當然亦需要作遇事應變、中途縮短行程和緊急求救辦法，然後配齊裝備，方可享受一次愉快的野外活動。

### 郊野守則

1. 切勿隨意生火或破壞自然景物。
2. 切勿隨地拋棄廢物，必須保持郊區清潔。
3. 切勿污染引水道、河道及水塘。
4. 切勿損害野生植物及鳥獸。
5. 切勿損壞農作物，必須愛護農民財產。
6. 愛護郊區，保護大自然美景。

### 注意事項

郊遊途中如發現山火，應盡可能立即撲滅，並盡速通知就近之郊野公園管理站、林務站、任何林務人員；或任何可以協助傳遞消息人士、消防局、警署或電999，但勿忘清楚說明發生山火之正確地點及山火情況。  
山火管理中心電話：3-781211-2



由北潭涌通往萬宜水庫之車路開始，進口處設有導遊點——一個豎立路旁之木製精緻美觀告示牌，其上附一地圖詳細介紹該段麥理浩徑之行程長度、設施及沿途景物。由起點開始上坳，至岔路口轉右接入萬宜水庫南面車路，沿途湖光山色甚美，可盡賞南蛇尖峯，浩翰東海及糧船灣漁村風光。

第一段全長10.6公里，步程約三小時。設有營地兩處，其一在元五墳（KV 295772），在西壩前轉右，循指示牌接入小徑前行765公尺即達，鄰近有水源；其二在糧船灣洲白鰻灣後方（KV 283751），由車路向南下行一分鐘即達，營地並設有燒烤爐，在營地稍低之溪澗即有水源。

車路至東壩尾即為盡頭，自該處上行沿山徑繞至一山坳（有導遊點）即可接走水泥村徑下至浪茄灣。

●交通：由彩虹邨乘92號巴士至西貢再乘94號來往西貢與黃石碼頭之巴士或街車至北潭涌落車。


●退出路線

走畢第一段（即在浪茄灣）並無交通工具可供離開麥理浩徑。如需在此退出；方法有三：

- ①循原路折回至起點。
- ②續走第二段之前段，即踏崎嶇山徑跨過高314公尺之西灣山，下吹筒崗再過吹風崗始有機會乘搭街車返大網仔或西貢。（此線街車並無定時班次，星期日及假期行走車輛較多，開日則預約接送為宜）
- ③如在夏天風平浪靜之日可乘專船由維多利亞港或西貢直航到浪茄灣，再以小艇接駁登岸。

●有關之查詢電話：

北潭涌郊野公園管理站 3-2815218  
九龍巴士詢問處：12-272493  
北潭涌街車（何康連洽） 3-282333  
及大浪西灣  
玉記 2814237  
芳記 2813683  
西貢警署 3-2811331



浪茄灣為香港最美灘之一，夏日遊艇雲集灣內，海浴者甚衆，麥理浩徑以此灣作為第一、二段之分界，灣後草坪寬廣，溪流蜿蜒，水源四時不涸，營地設於距水源不遠處（KV 295773），並設有燒烤爐及廁所，為麥理浩徑沿線最佳營地之一。

第二段行程自此沿崎嶇山徑跨過高314公尺之西灣山，下吹筒崗再右轉續下大浪西灣。大浪西灣亦為香港最佳海灘之一，灣後有松林沙丘，兩旁分有溪澗流水，村民開設商店為遊客提供飲食及住宿服務。若從西灣回走吹筒崗再接吹風崗即可乘街車返大網仔或西貢，步程約半小時，交通尚算方便，同時亦有電話與外間聯絡。

從大浪西灣北行過夾萬坑橋接走西灣頭山腰小徑，半小時可到咸田灣。該灣亦算水清沙幼，灘後清流一道迂迴入海，環境佳美，如在此灣游泳則需注意急流。灣畔商店側有村徑引入大網仔，村中商店可供應飲食，對外並有電話聯絡。從村後跨過大浪崗即抵赤徑，再循村路緩緩上行即到北潭坳。

北潭坳營地（KV 256822）環境不俗，有水源並設有燒烤爐及廁所，水源受季節性影響，距離北潭村不遠，村中有汽水出售及可借用電話。第二段全長13.5公里，步程約5小時，設有浪茄灣及北潭坳兩處營地，露營者更理想。此外亦可預約租住赤徑青年旅舍。

●交通：94號路線巴士或街車來往西貢與黃石碼頭，中途路經北潭坳，巴士於非假日每小時對開一班，假日另有加班；街車則不定時，視當日遊客多少而配合。此外，油蔴地小輪大埔灣至塔門線每日上午7時25分及下午3時15分兩班從大埔灣開出，約於上午9時及下午5時15分泊赤徑碼頭回航大埔灣，遊人可配合船期安排水陸交通。

●有關之查詢電話：

大浪西灣合利士多 3-282371  
大浪西灣西合旅社 3-282365  
統記士多 282366  
新來記士多 282367  
財記士多 282368  
連記士多 282369  
合利士多 282371  
咸田灣安記士多 3-282316  
赤徑鄭有記士多 3-282313  
赤徑青年旅舍 3-282458  
青年旅舍協會 5-700985  
油蔴地小輪船公司 5-253045  
北潭坳郊野公園管理站 3-282449



由野外月刊提供資料  
美國良友香煙編印贈閱  
(非賣品) 版權所有，不得翻印

# 麥理浩徑分段詳圖

第二段 大浪西灣——北潭坳

|   |          |   |         |
|---|----------|---|---------|
| 三 | 碼頭       | 2 | 麥理浩徑分段處 |
| — | 公路幹線     | ▲ | 營地      |
| — | 麥理浩徑     | ● | 營地指示牌   |
| — | 麥理浩徑進出路線 | □ | 青年旅舍    |
| — | 小徑       | □ | 郊野公園管理站 |
| □ | 巴士總站     | □ | 導遊點     |
| □ | 巴士站(附編號) | ▲ | 山 峯     |
| ■ | 鄉村       | — | 等高線     |
| ☎ | 水源       | — | 海岸線     |
| ☎ | 電話       | — | 河流      |
| ♂ | 廁所       |   |         |
| ☂ | 風雨亭      |   |         |

