

覺宇為鄰蹄聲咿的村



本刊記者
李月蓮

赤坭坪是沙田的一條小村落，座落大埔道旁邊，背倚著中文大學的小山崗，遠對雅雅山房，很寧靜，很幽雅。

不過別小覷這條小村，它已經擁有三百年的歷史，問起村民，他們都不約而同的說，「嘿，我們的祖先來這裏落籍的時候，英政府還不知在那裏呢！」

對的，因為他們的開村祖先來到沙田的時候，還是清朝初年，恐怕連中西交通仍未發達呢！

赤坭坪的村民，全部姓邱，都是由同一位祖先開枝散葉而來。他們的祖先原籍河南，他們稱第一位南遷到沙田落籍的祖先做「太公」。據村長追述先輩的口傳，這位太公之後分支四房，而現在全村五百名邱姓子孫，就由這四房人發展而來。

不過，現在居於赤坭坪村的只有二百人左右，大約四十七戶，因為近年來很多都遷到外國謀生及做生意，部份去了山打根，而去英國的更有二百人之多。可是他們雖身在外地，但心仍在赤坭坪，一有機會，就會回來走走，見見叔伯父老，因為整條村都是手足兄弟呢。

村長邱觀勝開著玩笑告訴筆者：「咱們村什麼咸水人物、狀元舉人就沒有啦，但人瑞倒有一個呢，很久以前的事了，我們叫她「百歲婆」，活了一百零三歲才嚟氣呢！」

問起村名的由來，村長就爽快的答：「我父親那輩傳下，太公落籍開村的時候見這裏的地赤黃色，所以就起名赤坭坪。」

赤坭坪既然全是邱姓子孫，當然少不了邱

氏宗祠。宗祠在三百年前就有，但在抗戰期間，該村為日軍佔領，連祠堂也被燒燬，結果在戰後多年再籌建現在的新祠堂，在六六年落成。至於村內的文物，村民說：「有價值的都被日本仔搶去了，沒有什麼古董留下啦。」

赤坭坪的村民，在祠堂中除了供奉祖先之外，還奉觀音等神佛，每逢初一、十五及各個節令都會有村民來上香，而最大規模的，還是重陽節，他們全村一起祭祖拜山，在宗祠拜祭一番後，就全村人一起在祠堂飲宴，很熱鬧高興。

雖然風水先生說這條村風水好，人丁旺，但卻認為附近的山地不宜埋葬先祖，所以為了風水問題，該村的老祖宗全部葬到離村很遠的山頭，接近大埔，掃墓倒要費一番路程呢！

聽說在村口附近有一個「大皇帝」的神位，他是保護這條村的神靈，所以去拜祭的村民也不少。

赤坭坪的村屋是倚著後面的小山丘而建，前面是一大片耕地。他們的祖先是耕作為生，那時主要是種植稻米，但時而世易，邱姓的子孫現時已不再務農，除了海外謀生那一批外，本村居住的也多到九龍市區工作，至於舊有的耕地，都轉租外人經營園藝農場，其中一塊地更租與沙田騎術俱樂部，圍了一個小型的馬場，添幾匹駒馬在跑跑跳跳。

村長表示，村民不再以耕作為生，一來是時世所趨，香港走上工業化商業化的道路，年青人知識水平提高，都不願呆在田中作活；二來水源不足，雖然該村建了兩個水池，收集山水，但因人口日增，食用也不敷應用，現正更

要向政府申請街喉，故此該村農業便日漸衰落。


現時村中的兒童，大都到沙田新市鎮的學校就讀，有校車接送，很方便。但村中年長一輩的村民以前就沒有這般幸福了，他們有些到祠堂旁邊開闢的一個小角落跟村中有學問的長輩認字，好些則要步行到大埔樟樹灘的學校上課。

幾百年來，村的變遷當然不少，但近十年間，似乎更是添上另一番風貌。因為先祖的泥磚瓦屋幾乎全都變為兩層及三層的現代化村屋所代替，屋內廚櫃、彩色電視機、疏發等等式

邱氏宗祠及其內貌



村前之「大王爺」神位



式俱備，清潔整齊，不過每間屋前仍圍有一個小小的天井，種幾棵樹，養一、兩隻狗，總算不失鄉村風味。

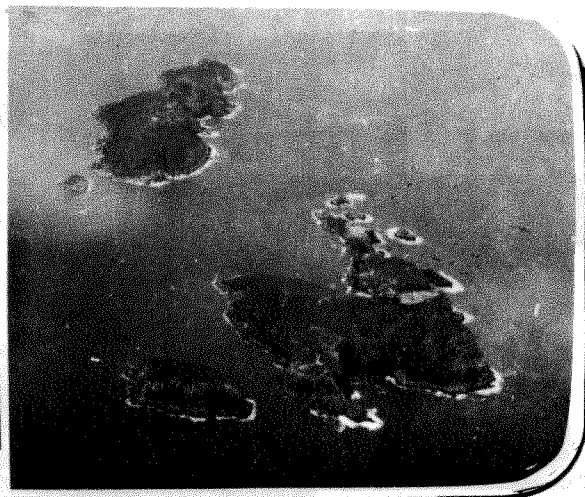
說起這條村，倒不能不提一下它的鄰舍香港中文大學。因為這條村躺在小山丘的西南山脚，而中大就盤據在小丘東北面的山頭。村長表示，其實中大的校園是侵入了該村範圍之內，不過他們體諒中大是高等學府，培養人才，故此就沒有追究，只是跟中大有項協議，就是倘若中大需要僱用附近的村民，則赤坭坪村民有優先申請權，故此他們現有十多名以上的村民在中大任職校警、工友等等。

但這個淵源倘未算深厚，赤坭坪與中大關係密切，在它有一「中大宿舍」之稱。因中大學生及教職員的宿舍不足，很多學生甚至職工教師都跑來這裡租房居住，主要是避免舟車之苦，赤坭坪步行至中大，五分鐘之內就到，極為方便，所以很受學生歡迎。

在沙田區的眾多村落中，赤坭坪應算得上是幸運兒，因為沙田新市鎮的拓展，令不少村落面臨遷拆的命運，但赤坭坪遠離沙田市中心，座落偏僻的一角，相信它的村史，還可以一年一年的加長。不過，無可否認這條古老的村落，現代化的氣息還是愈來愈濃了。

村中不斷大興土木





果洲羣島參考資料

野外資料室

果洲羣島（英譯九針羣島 NINEPIN GROUP）位於香港東部海域，總面積僅零點一四四平方哩，南、北及東三主島，另各附大小礁排若干。由於地處香港東隅，外臨浩海，受風化及海蝕程度非常嚴重。全部大小島嶼均荒蕪而無水源，因此並無居民。

據水面人稱，果洲本狹義稱東果洲一島，因其渾然一丘凸起如一果浮水，南、北果洲則分稱短洲及長洲。若考諸古籍則以「中國江海險要圖誌」中有較詳細的記述：「九針羣島（一作荔枝嶼、一作果洲），在佛堂門之東三迷當，而南北有最大二島，中分一港闊二纜，其在南者為南九柱（一作南荔枝嶼），岩石崎嶇，高三百三十尺，其西南向又有一小島，惟向北尖之地較低，此外又有尖石。北九柱（一作北荔枝嶼）之高約相等，除其北向盡處有一罅隙外，向西南亦有一島。東九柱（一作東荔枝嶼）高二百二十尺，在北九柱之東一迷當之遠，此島之狀，惟西北與東北兩向望之與其名恰肖，他向則否，西北附近處有一小島，東北與西向相隔處並有礁石。一尺石在東九柱之南偏西四度分度之一，不及七纜之遠，低水之時露出僅一尺，由此石之南向視南九柱之南盡處及佛堂門在西偏北半向。北石在東九柱西北八纜之遠，濤湧於水面（此石亦在北九柱之東北），是處東南一纜又有淺礁，水低時易觸之。九柱羣島潮望高時在十點，漲起五尺。」

另據香港政府一九六九年出版「地名誌」的意譯是：「果洲羣島為一組細小而峭削的島嶼，全無居民，總面積僅零點一四四平方哩，遠處香港東部水域，各島又分別稱為東、南、北果洲。」

南果洲

「南果賞洞、北果攀崖、東果縱目」為前輩行友形容遊覽果洲羣島的三種不同的特色。而賞遊南果洲則為公認更具姿彩。

石拱門兩壁如削

南果洲一岬北伸如臂，稱遮流角，擋拒東海波瀾湧襲，因此媽灣水面較為平靜，可供大船寄碇，小艇則可直達灣內小灘。石拱門聳立灘後，高約百呎，兩壁直如刀削，頂上土脊相連，下方巨石高台橫互水道之中，強擋暗湧激流，不時翻起浪花白沫，胆豪體健者可冒急流半涉半泳而渡。洞內兩望皆通，氣勢極其雄偉，南壁略有巉巖僅堪駐足，能者可效「壁虎游牆」沿崖攀越，屬冒險犯難，然而此舉登上洞頂，因此無論涉渡或攀越皆可為而實不可為。

天梯洞東西相通

天梯洞位於洲南山咀，東西相通，洞道下寬上狹，作三十七度半傾斜，東邊進口略低於水面，可以輕舟泊岸然後翻過巨石阻擋，攀走崖壁逐步高升而達西邊洞外懸崖，立足點約在水平線上四五十呎之間，繼攀峭壁，上坡後即離「險」境。

天然石室可棲身

「天然石室」，高約四呎，深闊各二十餘呎，足供多人藏身，約於一九七三年間曾有旅行先進與同好數人結伴於此野營，為僻遠荒嶼

野營寫下新頁。

三丫洞奇詭誘人

三丫洞位於天梯洞東邊入口之北，為南果洲最長之海蝕穴，由東崖貫穿西岸，若自東面進入，限於潮水，小艇僅能深入約百呎即為礁石所阻，微光透射，潮聲輕响，陰森中另具幽逸，神秘中別饒佳趣。此處應棄艇登「岸」涉水，直奔西面出口。當中凸起岩脊及碎石灘，此洞亦如南果洲其他洞穴，均不能以小艇直通。

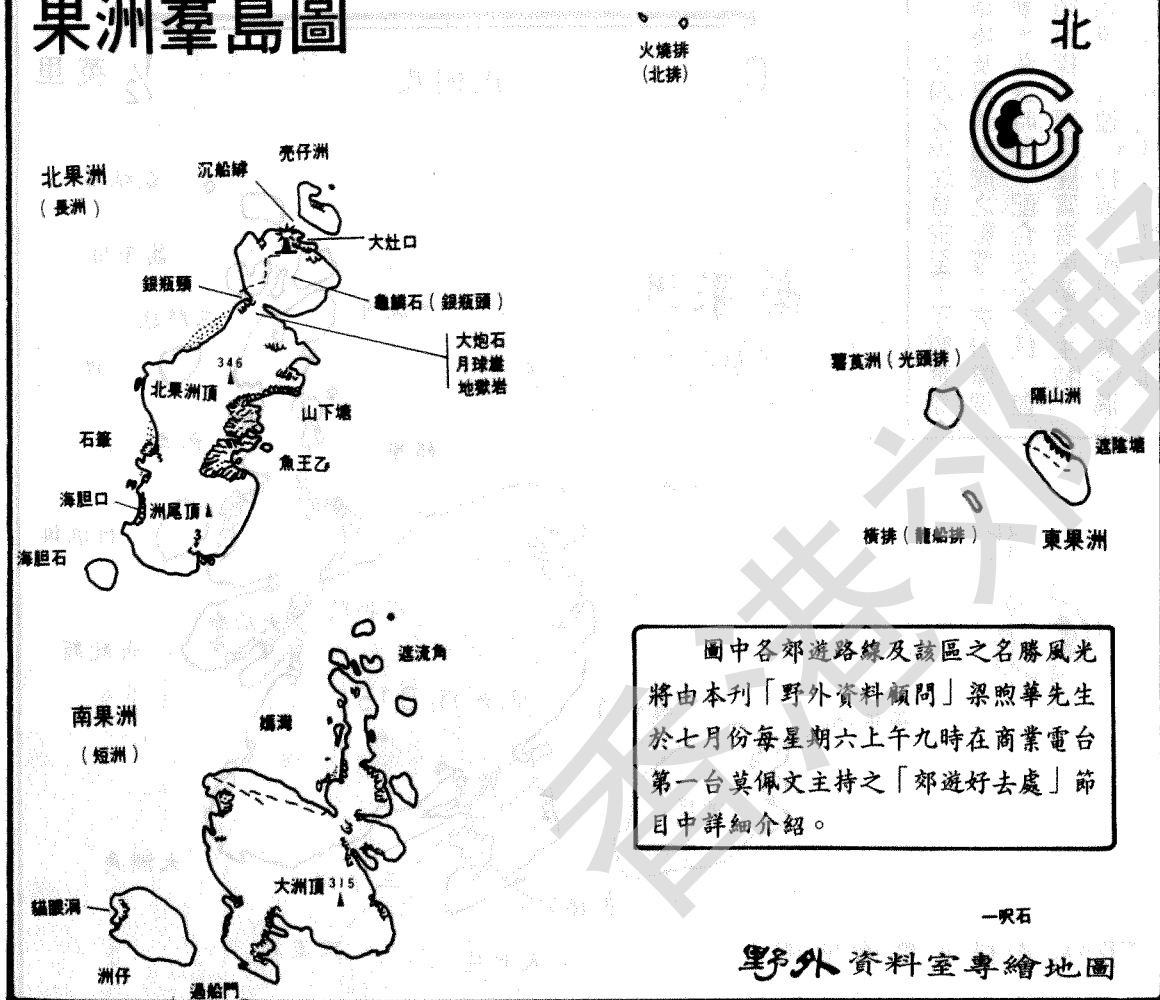
貓眼洞白光一線

貓眼洞位於南果洲西南方另一小嶼名「洲仔」西岸，為巖石中之扁狹裂縫，形如貓眼，下方斜垂入水，洞壁傾斜濕滑，需匍匐而進，約三十呎深處即為洞窟，於此回望，洞外祇露白光一線，若以一人立於正中，即形如貓眼中之瞳孔，趣而有緻。

迴流洞龍頭滴水

迴流洞位於天梯洞之北，三丫洞之南，由東至西北貫穿大洲尾端。洞道全長約一百一十五公尺。略呈曲形，兩方洞口不能對望。東南迴流洞位於天梯洞之北、三丫洞之南，由東南至西北貫穿大洲尾端。洞道全長約一百一十五公尺，略呈曲形，兩方洞口不能相望。東南方進口甚狹，氣勢逼人，祇能以小型橡皮艇深入探奇，且需划，涉兼施始能貫穿。洞內波騰浪湧，漩渦百轉，兩壁岩色嫣紅鮮美，深入約五十公尺即見北壁當中一石破壁而出，懸空橫伸如龍首，威嚴迫人。據老漁民稱此乃龍頭石，每年端午之日，龍頭即會滴水。此一滴水

果洲羣島圖



龍頭「與「杭灣鬼火」同被稱為東海兩奇，傳聞已久。龍頭石再進即為洞道中央，亦為最狹之處，水下一石橫亘如橋，分自兩端洞口湧入之浪濤遇橋而激起漩渦，沖擊倒退回流，而迴流又為內湧而至之浪濤所阻，造成迴渦激流，澎湃怒號。於此踏「橋」舉艇跨越，即可朝另一端洞口划出，涉行一淺石灘後即完成穿越迴流洞。

遮流角礁排環列

遮流角為南果洲本島一條北伸長岬，除接近石拱門一端隆起一高崗外，其餘部分為一嚴重風化剝落之石脊，西崖坡度極陡，東面全屬懸崖峭壁，其外大小高低礁石散列，嵯峨突兀，嶄然而具靈秀，崖頂佇立或憑岩躺臥，將會深深體會大自然的遠天、滄海、峭崖、礁石和浪花之真與美。

天后宮香火不衰

根據「有泥土的地方即有種籽，有青年男女的地方便有愛情」的邏輯，同樣的，有海岸的地方，有漁民到達的方島便有天后廟的建立。南果洲的天后廟非常「迷你」，約祇有一公尺半立方。全廟以鐵板蓋建如一鐵箱，最妙的是還可以把大門關上。地基則以水泥及石台穩固，否則「大風刮走天后廟」便會鬧出與「大水沖倒龍王廟」一樣的笑話。「廟」內供奉立體的天后神像，其旁還置有一個以鏡框鑲好的畫像，香、油、燈盞、香爐、杯、筷等神器一應俱全。廟簷下常掛起一些老薑，也間見鮮花供奉，此廟可說香火不衰。

(未完)

塔門野營記

葉祥



第一道朝暉射出了希望，
行友、營友踏着晨風散步。
母牛、牛牯爭吃露濕的芳草，
來吧！與我同享大自然賜予的幸福。

荔



營畔野炊

今年的端午節天色特別晴朗，我們一行多人到大埔觀賞龍舟競賽，後隨船往海下灣游泳，一嘗「龍舟水」之樂，在回程時登陸塔門繼續安排野營節目。

下午四時許，我們到達塔門的營地，那裡是一片地勢較高青翠的草坪，附近廣闊的營地，一覽無遺，高峻的南蛇尖，直插雲霄；相連著米粉頂而直伸到長咀；黃茅洲和獨牛洲也呈現在眼前。一行多人分工合作，很快便安頓下來，一方面築營，另一方面準備晚餐，飯後，天已晚了，我們仰臥草坪上，談天說地，欣賞天文星座，因對星系知識有限，所以不敢肯定

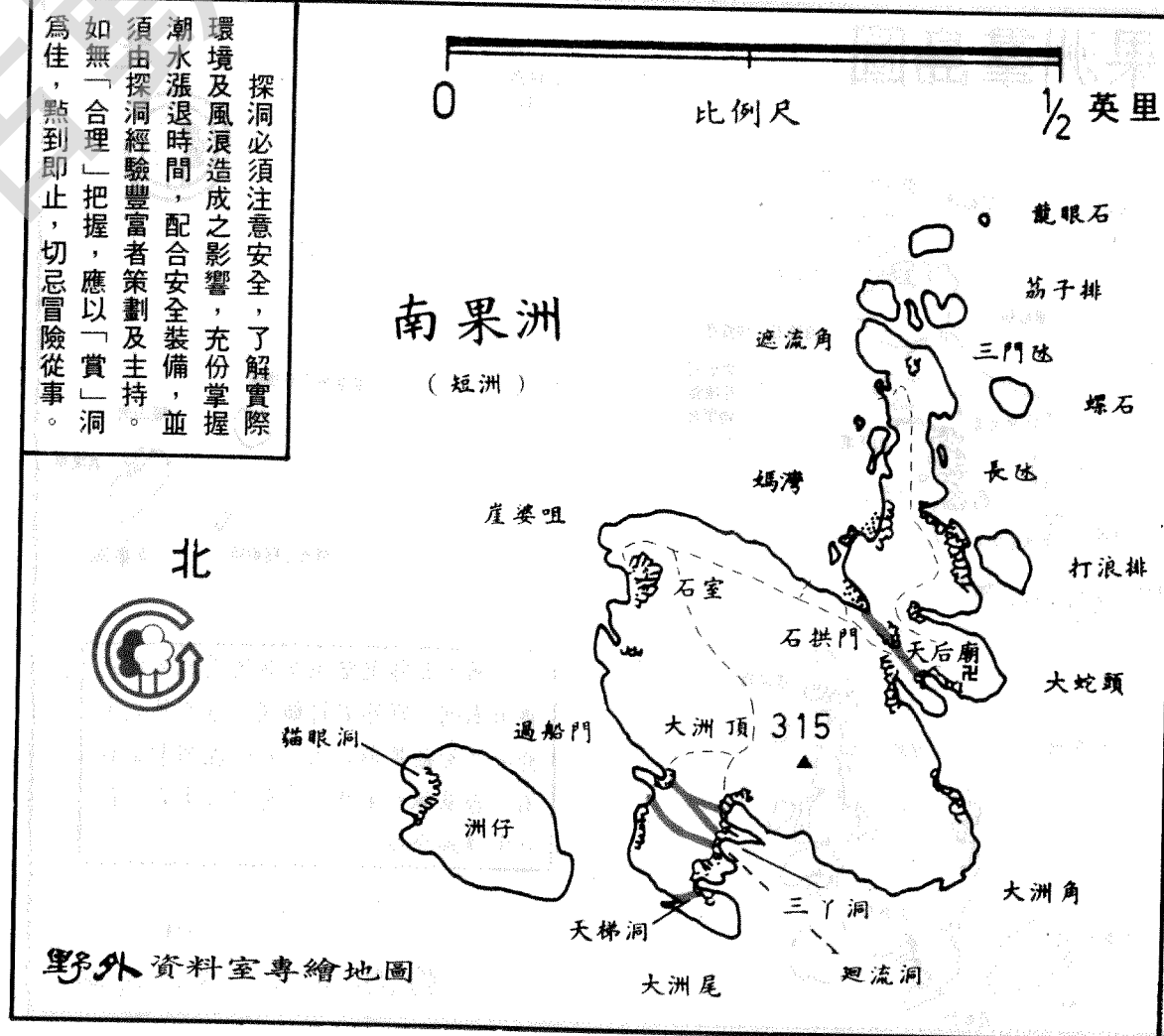


我們的天地

它的方位是否正確。又遠望獨牛洲上的燈塔，閃爍得清楚明亮，與海面上的漁燈互相映照，在附近亦有許多露營人仕，他們有的在玩集體遊戲，載歌載舞，有的在燒烤，十分熱鬧。直到十一時左右，我們各人都感覺有些倦意才各自進營休息。

翌日，一早起來，收拾行裝，回塔門市區吃早餐。再遊塔門疊石，龍頭筋和「飛鵝眼精」及「螃蟹眼睛」兩處風水墓穴，下午再到弓洲的「獅子滾球」和遠登獨牛洲。繼而往南蛇灣海浴，一解暑熱。直至四時左右才結束兩天愉快的旅程。

探洞必須注意安全，了解實際環境及風浪造成之影響，充份掌握潮水漲退時間，配合安全裝備，並須由探洞經驗豐富者策劃及主持。如無「合理」把握，應以「賞」洞為佳，點到即止，切忌冒險從事。



野外資料室專繪地圖