

東涌古壘右垣上之四門古砲

一 東涌的位置

東涌，古稱東涌口，位於大嶼山北岸的中央，該地為一大山谷，三面環山，一面頻面，北臨東涌灣及赤立角海島，東面為大東山，東倚婆髻山及袁石洞，西南有彌勒山及鳳凰山，西面各山，山勢均甚雄偉。東涌界地廣闊，谷中稻田，南北一哩，東西亦一哩，土壤肥沃，溪澗流泉，村落則建佈於田疇四周。

二 東涌的歷史

甲 東晉時代的東涌

按東晉末期，孫恩、盧循為亂長江下游及福建等地。元興二年（西元四〇三年），晉將軍劉裕討循。循敗亡後，其餘衆多退居於今日大嶼山一帶。東莞縣志卷二十九前事略一載：「大嶼山（即今大嶼山）三十六嶼，在莞邑海中。水邊巖穴，多居蠻蠻種類，或傳係盧循遺種，亦曰盧餘。」由此可証盧循之殘部於戰敗後，曾退居本港大嶼山一帶，但是否曾聚居東涌口一地，則無冊籍明載。


乙 南宋時代的東涌

宋代大嶼山本以產鹽出名，北宋以來原為


海南鹽棚所轄。至南宋時，因其孤懸海上，故常為私梟所據，廣南（宋代稱廣東為廣南東路）大吏，與提舉鹽茶司等，常因整頓鹽政，與私梟衝突。慶元三年（西元一一九七年），因提舉徐安國捕私梟於大嶼山，島民由萬登領導抵抗，殺良民一百十餘人。其後，廣州經略錢之望遣兵入大嶼山，平定私梟之亂，並於今東涌公立學校之地，設立寨城，派兵駐守。宋史卷三十七寧宗本紀載：「（廣元三年）是夏，廣東提舉鹽茶徐安國，遣人捕鹽於大嶼山，島民逐作亂。……（八月）辛卯，知廣州錢之望遣兵入大嶼山，盡殺島民。」宋末，帝昀等亦曾駐蹕大嶼山，是否曾駐東涌，亦無史籍可考。

丙 清代的東涌

清嘉慶十四年（西元一八〇九年），海盜張保仔與鄭一嫂等，在大嶼山赤立角（即今之赤立角島）海面，與廣東及澳門之聯合艦隊相遇。時張保仔之船隻被困於東涌口岸，情勢一度危急，張保仔遣人向黑旗郭婆帶求救，郭婆帶竟坐視不救。其後，張保仔乘順風突圍而出。據葉林豐先生張保仔事述考所引之袁氏靖海氛記載：「（嘉慶十四年）十月初三日，內河賊船盡退。洋船與保戰，大敗。提督孫全謀舟



東涌古壘左邊之城牆 古壘上遺留火藥之鐵柱



東涌古壘內之汎房（現為東涌鄉事委員會會址）

三 東涌的歷史遺蹟

甲 清代東涌石獅山砲台及汎房


師亦至，與賊戰於赤立角，大嶼山，又敗。十一月，孫全謀令諸將所統之船盡集，圍賊於大嶼山，以火攻之，賊乘順風，遁出外洋。十二月郭婆帶降。先是，張保仔之困於赤立角也，郭婆帶在圍州，保遣人求援，婆帶不往，保大怒，乃突圍而出，與婆帶相攻。一由上史實觀之，可見清嘉慶年間，張保仔等海盜常於本區出沒，兩廣總督百齡遂於東涌設置寨城，建砲台及汎房，以禦海盜之侵擾。

清代本於大嶼口設有守軍，並於山上築有

雞翼砲台（位今汾流灣山上），由大鵬營千總駐守。但因東涌與大嶼兩地相距遙遠，不能兼顧，故於平定張保仔等海盜後，在東涌口石獅山脚，修建砲台兩座；並依宋代大嶼山寨城遺址，堆石為牆，建一堡壘式汎房。據廣東通志卷一百二十五建置一城池一載：「大嶼山東涌口石獅脚砲台，嘉慶二十二年（西元一八一七年），總督臣蔣攸銓阮元，先後題准部咨建築。一又同書卷一百三十建置六署署二載：「……分防大嶼口汎房，嘉慶二十二年，總督蔣攸銓阮元先後題准添建。……新安縣屬大嶼山，孤懸海外，四面皆水，為各洋船必經之處。內惟大嶼口東涌口二處可以收泊。其東涌口向無汎房，惟大嶼口額設守兵十三名，山上向有雞翼砲台，係大鵬營千總駐守。但與東涌大嶼，相距遙遠，不能兼顧。嘉慶二十二年，總督蔣攸銓阮元，先後題准部咨，委候補知府彭昭

麟，會同新安縣，於東涌口建汎房八間。又於東涌口石獅山脚，建砲台二座，兵房七間，火藥局一間。」據此，則清代嘉慶二十二年（西元一八一七年），曾於東涌口修建砲台、汎房、兵房及火藥局，並派汎兵駐守，以衛該區。石獅山砲台，今已廢圮無存，但位於東涌碼頭東首小山之荊芥中，有一古壘，為麻石所築。昔年馬灣涌橋崩圯，地塘仔僧人曾於此壘取石修築馬灣涌橋，名為彌勒橋。此壘疑為清代石獅山砲台之一。

至東涌之堡壘式汎房，位於今日之上下嶺



大嶼山東涌口對岸之赤立角島

