

# 五月份各旅行隊活動程序



## 正剛旅行隊

五月七日往遊「龍虎驚桃走梅窩」

青龍灘登船與北陰澳登陸，經涌尾坳東月頂直攀老虎頭虎頭石上觀長山兩岸三汪洋。山頂大休帶足糧水。午後賞仙桃石不向峒望渡坳銀礦灣返梅窩。

五月十四日往「東北大環走」

烏蛟田起步，暢遊東北區各村，一網盡遊。鎮羅盤水源地大休。榕樹凹谷埔風坑黃坭湖鹿頸回程。沿途古道縱橫東風送爽初夏最佳遠足路線。

五月廿一日「專車特遊清涼餐宴」

青山禪院古跡多，遊賞拍攝兩宜，清涼法苑好餐宴，大欄塘畔放開步。每月一次合家歡特備節目，亦為遠足者之保養路線。

五月廿八日往「山村嶺上石屋山」

大網仔起步，穿越榕北走廊上高原山村嶺上林蔭水源地大休。午後登石屋山覽赤門海峽黃竹角大勢，捷徑下蛇石均深涌榕樹澳企領吓回程。途中分組行進。

上述各項節目均印贈地圖。同在紅磡碼頭（黃埔街口）集合。環遊九時正開車。遠足

後八時半開車。歡迎各級行友參加，風雨不改，大霧尤佳。

領券處：

- ①灣仔軒尼詩道三五九號二樓創作書社。
  - ②旺角西洋菜街五十六號二樓田園書屋。
  - ③油麻地砲台街八十七號A九記。
  - ④上海街六七三號一樓正心書局。
- 電話聯絡：三一八〇五五五（日間）  
三一九三九一〇（夜間） 陳益晃

## 佳音行友服務社

五月六日「烏溪沙宿營」

下午二時半在佐敦道佐治公園集合，乘專車出發，往烏溪沙宿營兩日一夜，五月七日下午回程，節目包括：遊藝晚會、野火燒烤、球類比賽、爬艇、遠足等。

五月十四日「東坪洲訪友」

上午八時在佐治公園集合，乘專車出發。到馬料水後再乘金龍號遊艇至東坪洲，可遍遊坪洲各地名勝，如千會岩、龍落水、難過水、天后古廟、斬頸洲、更按石等。

五月廿一日

上午八時在佐治公園集合，乘專車出發，再到大網仔轉鄉村車至白沙澳起步往南嶼登蛇石

## 樂峯旅行隊

舉辦第一屆沙灘游泳班。日期由六月十八日至九月十日，逢星期日在香港或西貢區的沙灘上課，專車接送，代辦交通。不收學費。初中級合共收三十位，報名從速，額滿即止。簡章備索，函索請附回郵信封。地址：土瓜灣下鄉道9號三樓A，詳情詢問：三一六四四八一九盧俊樂。

## 晨暉旅行隊

五月七日「吉鴨連訪河塘漫步」。是期分山水兩綫。水綫自吐露港海峽，專訪印塘海風光，環繞攝影，登臨吉鴨及鴨洲。車船聯運。山綫漫步林木茂密水源豐富之大欄涌水塘上游引水道，河背水塘及錦田平原一帶，輕鬆易行

五月十四日「蘇南笏樂山樂水」。蘇南笏半島凸出於西貢與白沙灣之間，是一個林木蒼翠的島嶼，山勢不高，但暢遊其間，遠近島嶼盡收眼底，山巒尖端稱為白馬咀，與對岸之紋頭咀遙遙相對，兩臂環抱，恰成天然屏障，加以沿岸峭岩峻削，海灣迴環，覽山光，樂水色，兩者皆宜。

五月二十一日「東平洲勝覽」。東平洲雖孤懸大鵬灣，景色幽絕，非他島可匹。車船聯運，自吐露港海峽專訪東平洲，串遊難過水，更樓石，斬頸洲等，必使勝無遁形，善泳者可在清水沙觀之海灘暢泳。山行者任其暢遊。

五月二十八日「鳳凰古道」。鳳凰山谷東障八仙嶺，黃嶺，西隔白雲山、雀山，南始大埔鳳園，北通粉嶺、馬尾下一帶，中有寧靜之沙螺洞，荒涼之屏山寨山村及小巧雅緻之鶴藪，流水响水塘，輕鬆易行，人人可參加。

六月四日「峨眉往灣串遊」。印塘海被稱境內西湖，尤以峨眉洲及往灣洲，遊人甲至，車船聯運，自吐露港海峽專訪印塘海風光，環繞攝影，串遊峨眉洲及往灣洲。午後擇灘暢泳垂釣。

六月十日「端午節海浴觀龍舟」。端午例假特備節目。車船聯運，先往人埔海觀看龍



## 雄鷹旅行隊

五月七日「平洲彩石遊」

上平洲乃位於大鵬灣之東平洲，全島由罕見之頁岩（永成岩）構成，以奇石異石出名。由於孤懸海隅，交通十分不便。全部面積四、三方哩，但人口不多，少壯者俱已出外謀生，只餘老弱婦孺看守門戶。

平洲可遊之處甚多（繞行一周約三小時），可觀之景亦衆，如更樓石、頭崖、難過水、龍落水、斬頸洲等俱各擁其勝，尤以更樓石最為突出，該處為港境極東點，亦是觀日好去處。此行如以垂釣或海浴為主者亦可作適當安排。費用十三元。

五月十四日「初湖油柑坑」

油柑坑發源於北大嶼，蜿蜒入打石湖村，為該村一帶食水及灌溉主要資源。油柑坑湖流並不寬大，但坑道徐徐緩行，有漸入幽境感覺，尤以深入上游後盡多原始幽廊，野生植物，舉目密林蔽天，足踏斑駁苔石，令人生悽神

感覺。回程路線經南羊天險歸。步程五小時。費用五元。

五月廿一日「赤洲深洞 南蛇洞泳」

赤洲位於塔門以西，處大鵬灣及赤門（吐露海峽）主要通道。島上多山巒高阜，全無民居，只島北海灣之上有些微建築物，乃日治時代所遺下之水泥小徑，島東北崖石則侵蝕頗甚，多危崖裂石或大小蝕洞，皆色調腥紅，其中赤洲洞氣勢最為奇觀，頗值一遊，此外，登臨赤洲絕頂（四二九呎）飽覽大鵬內外，赤門海口等山海風光，亦稱快意。南蛇灣為東部一級良灣，水清沙靜，環境幽靜，灣後有淡水溪流可作泳罷沖身，為喜愛弄潮者首選去處，費用十三元。

五月廿八日兩綫活動。

海綫：「吉鴨聯遊」吉鴨鴨洲俱位於東北沙頭角海，為該區主要漁居地。吉鴨面積較大，且曲折多變，有龍飛鳳舞之妙。若以最密集之市區（東、西澳）為分界點，全島可分成南北二段，北部風光屬「粗獷性」，此包括連綿起伏，沙露岩裸之一嶺、三頂，須作長途跋涉，攀崖履險而後達之飛鼠岩洞，觀音岩洞，而北海岸浪高流急更氣勢逼人。南段景物則趨於「柔美」性，及維括漫山矮松和綠野一片之黃幌山，寧謐恬靜之門仔養珠場，及維妙維肖，作咫尺近賞之印塘三寶。本回活動亦以南段風光為目的。鴨洲面積比吉鴨少，但居民則多。全島由角礫岩構成。北端「鴨眼」為天然蝕洞，洞內全空而高度可容人身，適宜盤桓近賞或頂遠望。費用十三元。

山綫：「均背環坑攀遊」均背環坑源於草

山東南，經草東羣村入火炭區。爲一長度中等之坑澗。澗之容貌可分爲三段：下段由水壩起，坑道異常狹窄，且兩岸危崖高聳，高不可攀，遇水位稍漲時更須繞道而行，或涉水而上，中段環境則煥然一新，出現眼前者爲一連串長流奔瀑，湍湍而瀉，瀑旁多處石坡宜作大休觀賞，末段折入片片農田後，澗道即出現異常平坦，迂迴曲折，與一般村前之清溪流無異，唯乃不失原始及荒涼景色。大隊路線至此將順訪坳背環廢村，登草山下鉛鑛坳，或取道山尾，禾上墩，至火炭接歸。路程四小時。費用四元。



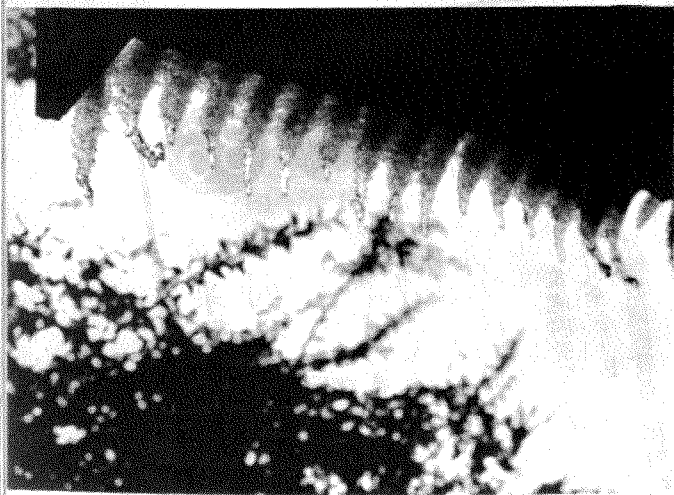
境外遊蹤

梁熙華

# 初窺大霸尖山

晚餐在熱鬧的氣氛但秩序井然井井有條中用過，奇怪的是我沒有發現任何人有洗澡的打算。一位有經驗的岳友告訴我，他說高山夜寒，即使你預備了一大盆熱水，當你支持到把衣服脫光，熱水也許也變成溫水了，你還能把這個澡洗完嗎？所以，大家都只是抹抹，將就點便算了。

簷前積雪



我向先後兩梯次的團長和莊主道明來意，他們都不約而同的表示歡迎，其餘的岳友獲悉我們是來自遠方的同路人，更熱烈鼓掌，齊聲高唱「歡迎之歌」。譚和我都算不得年青，平時也沒有吭幾句的習慣，無法和他們齊聲高唱，只回報以感激的目光，親善的笑容，藉着奔騰的血液發出最親切的心聲與他們應和。

儘管此刻我難以形容內心的興奮，但並沒有忘記把這個動人的場面攝入鏡中，我的手在微微顫抖，雙眼也熱淚盈眶，但透過相機的觀景器，清晰的看到他們親切而純真的笑臉和腳下被他們的熱誠所溶化的雪地。

卸下行裝，辦好了住莊手續，自由活動馬上開始，我們都被他們拉在一起，堆雪人、拍照，最後還參加了戰情激烈，但却全無敵意的戰爭——雪戰。

晚上，岳友們都在飯堂內舉行交誼和研習活動，譚和我也應邀參加，稍後便先行返回營舍，再詳細研習明天登大霸尖的細節，重溫一遍參考資料，檢查裝備和收聽天氣預測報告。本來觀看「大霸日出」是主要節目之一，由於氣象台預測明天的天氣不穩定，高山地區可能有風雪，因此，我們凌晨四時出發觀日的計劃只好放棄，並將出發時間延至早上七時以利應變。

九九山莊的莊主陳鑑即原籍客家，約五十來歲，身體健碩，皮膚作古銅色，友善而健談，他向我們提供了不少登山常識，也告訴我們多年來在大霸尖山所發生過的趣事和慘事，並勸口我們注意安全，不要冒險，不要逞強，要深認毅力和信心的重要。

晚上十時是規定的就寢時間，莊內的燈光全部關掉，睡前，我把溫度計掛在門外，以便了解明早的氣溫。（待續）

九九山莊的廣場擠滿了青年男女，他們分別屬於兩個不同梯次來參加寒假自強活動的團體，已登大霸尖山回來的岳友正在列隊歡迎剛抵達的一團，大家圍着熊熊的營火在交談、問訊，一些在講述登頂去來的精采刺激，一些在訴說初次登山的感受，友情洋溢，歡聲滿山，接着是嘹亮而充滿青春氣息的歌聲唱出了山上歡聚的最高潮。

九九山莊位於耶巴奧山西北海拔二千七百公尺之山坳，佔地雖不廣，但後枕高山，前障小崗，可避狂風侵襲，據稱首次來此踏勘地形以定莊址是九月九日，故取名九九山莊。




山上的氣溫比登山口又低了一度（攝氏六度），地上積雪厚達三十厘米，簷前和牆邊凝聚得更多和更厚，陣陣寒風刮臉，間或飄來一兩滴水更使人感到冷自心頭。

莊內的建築非常別緻，六個仿照蒙古式建設的圓型金屬營舍極具特色，岳友們就叫它「蒙古包」（見本刊廿五期封面），內部床位作放射式間格，每間可睡十六人，女孩子有優先使用權。此外還有一所佔地甚廣的長方形木屋，它包括職員宿舍，男臥室、飯堂和廚房，三間較小型木屋則分別為電機房、盥洗室和一號（台灣對廁所的稱謂）（續上期）

九九山莊門外的紀念標誌



交誼活動





# 本刊五月份 「讀者、作者、編者交誼活動」

健牌煙、瑞士蓮朱古力、

美亞攝影沖晒贊助

## 野外雜誌 THE GREAT OUTDOORS

第二十七期

一九七八年五月一日出版

編輯：野外雜誌編輯部  
出版：野外雜誌社  
香港灣仔天樂里3-5號  
僑康大廈三樓B座  
電話：編輯部 5-734237  
廣告部 5-734238

發行：同德書報社  
九龍旺角砵蘭街269號  
電話：3-962751  
承印：友聲印刷有限公司  
香港銅鑼灣勿地街十三號地下  
電話：5-795876  
植字：精華植字公司  
香港軒尼詩道432號二樓A座  
電話：5-791379


本刊已在香港政府註冊  
本刊文字未經同意不得轉載

定價港幣二元

舉辦日期：請參閱各次活動所訂日期。  
集合時間：(星期日)上午九時正。  
集合地點：九龍渡船角文華樓渣打銀行側  
詢問電話：5-734237, 5-734238  
購票處：香港灣仔天樂里3-5號僑康大廈  
三樓B座野外雜誌社  
中環德輔道中206號信遠齋冲晒。  
九龍旺角砵蘭街269號同德書報社  
深水埗荔枝角道335號C(桂林街  
交界)岳峯攀石旅行用品店

**37 專船北航吉澳海  
紅石西流三桎涌**  
五月廿八日(星期日)水陸組合式賞遊。  
專車至馬料水轉船，出大赤門繞黃竹角穿紅石  
門，細賞赤岩海岸，船泊印塘靜境三桎村，登  
岸輕步山尾切過小灘至荔枝窩，沿途為林蔭幽  
徑或平緩鄉道，行程一小時。不步行者可隨船  
航遊印塘，登陸西流崗，經青洲瀝涌灣至荔枝  
窩會合，共赴吉澳市集午餐，自備食物或光顧  
島上食肆均可。午後，專船先送喜泳者到大涌  
灣嬉水，漫步組則經澳背塘、鬼叫谷、飛機頂  
，繞行山徑至大涌灣會合，行程僅一小時。交  
通費十五元。

Mayer Studio  
美亞攝影沖晒



**34 水陸組合式賞景  
塔門海下窺珊瑚**  
賞遊。五月七日(星期日)舉辦水陸組合式新景  
外籍人士發現而秘而不宣之小珊瑚礁，泊海下  
望樓仔下棺材石及廟公咀古跡，塔門自由午餐  
，島上有食肆。下午遊充滿傳奇性之塔門洞及  
深灣仔，狐狸叫及大水坑。是日遊程均屬一級  
濱海佳境，且以水陸組合式廣覽該區名勝古跡  
，上述景物資料刊於近期之「野外」雜誌，  
此行可按圖索驥，印證景物，為「野外」讀者  
及志高趣濃之友所必遊，交通費十五元。

**35 山環水繞風光好  
香港印塘勝蘇杭**  
五月十四日(星期日)，乘專車至馬料水  
轉船，直航往瀝洲登岸，經海洋公園屬下水族  
，點點山形水勝，細賞「湖光山色」，再繞七樹灣  
場，鯪魚塘畔近實有境內西湖之稱的印塘。指  
點山形水勝，細賞「湖光山色」，再繞七樹灣  
場，鯪魚塘畔近實有境內西湖之稱的印塘。指  
點山形水勝，細賞「湖光山色」，再繞七樹灣  
場，鯪魚塘畔近實有境內西湖之稱的印塘。指

Lindt  
瑞士蓮朱古力

**36 花果繁茂奇景多  
四時八節賞不完**  
嘉道理花園全園遊，嘉道理花園位於新界林錦  
公路白石，前朝南北大刀安，背枕大帽山，  
佔地甚廣，已開發者亦逾三百六十餘英畝，幾  
佔整座觀音山，為境內最大之園林，種植、畜  
牧場。  
本園曾多次往遊，惟園內景物繁多，目不  
暇給，半日之遊實難窺其全貌，因此擬往遊者  
仍眾，故特別安排一次全日園內賞遊，盡覽  
迤邐全線最高點之瞭望閣。山頭樹下，合畔溪邊  
共進午餐。下午漫步觀音山頂花園，繞遊環  
「茶山梯田」，遠瞰八鄉平原，林村河谷。下  
山時取道「船咀」，賞新景「四柱擎天」。全  
日步遊園內車路及林蔭小徑，雖上高落低，但  
不緩不急，且行止隨意，觀景賞物亦各適其適  
，下午四時回程，交通費八元，自備午餐，園  
內不准生火。