


大嶼山陰澳風光



## 19 青松觀齋賞景 大嶼山陰澳漫遊

一月十五號(星期日)為本刊舉辦交誼野外活動第十九回，是次行程刻意為讀者選擇風景優美，好走易行之地。

首程直達青山藍地，遊賞林谷泉石皆美之丹桂坑水塘，於翠木蒼林中漫賞湖光山色。

中午青松觀齋曲橋水榭及色彩絢麗之亭台殿宇，賞四時花木及園內飼養之多種珍禽異獸。

為詢讀者要求，今回特別安排於青松觀內享用齋宴，席間加插抽獎助興，獎品由各大商號贊助，是日同遊讀者得獎機會相同，喜自由飲食者，專車送往屯門午膳。

下午會合後，車駛青龍頭乘特約街渡登臨

嘉道理農場內之「四柱擎天」

舉辦日期：請參閱各次活動所訂日期。

集合時間：(星期日)上午九時正。

集合地點：九龍渡船角文華樓渣打銀行側

詢問電話：5-734237, 5-734238

購票處：香港灣仔天樂里3-5號僑康大廈三樓B座野外雜誌社(電梯按2字，即美心餅店樓上)。

中環德輔道中206號信達齋沖晒。

九龍界限街38號山友行。

費用：連食廿二元，不包食八元。

## 本刊一月份 「讀者、作者、編者交誼活動」

健牌煙、永成行、寶麗多唱片公司、港津企業有限公司贊助

## 18 嘉道理農場賞奇花 訪長山寺漫步邊區

一月八日(星期日)交誼旅行，上午仍遊覽觀音山下嘉道理農場花園，此回為第三次遊覽該地，前次向隅者幸勿錯過。專車於當日經林錦公路直達該園入口，聯袂漫遊於登山大道，行來可遠眺高山雄偉景色及近賞七彩繽紛之奇花異卉，對植物學具濃厚興趣者亦可沿途按名細賞，屆時並由本刊專人帶領遊覽中心風景綫，捷徑經大瀑布登彩虹亭、黃金亭、蘭花溫室、宋王台等地。此程漫步約為二小時，適合一家大小漫遊攝影。

中午時間專車接載前往粉嶺火車站，假該站旁之雅適餐廳VIP廳進西餐，菜式美味可口，每客計有法國豬扒或雞柳(到時任擇一款)，另附羅宋湯、牛油餐飽、雪糕或飯、咖啡或茶等。為避免環境過於擁擠起見，今回聚餐人數只限五十位。席間並進行抽獎助興，獎品由各大公司送出，不參加聚餐者可於火車站附近自由飲食。

下午行程遊邊區風光，入沙頭角公路四咪石前起行，先訪麻雀嶺下古村萬屋邊，繼沿寬闊軍路入長山古寺，該寺年代久遠，環境隱蔽，門前古樹參天，雀鳥常鳴，為沿途最佳遊覽休憩處。末程則趁黃昏時份穿越坪洋田野地區，盡賞一片片黃金色的平原美景後出坪壩接歸。約六時半返抵市區散隊。此段行程為一小時，全程平緩易走。

## 20 禾坑間步南涌訪古 龍霞賞素林谷攬秀

一月廿二日(星期日)舉辦「交誼活動」第二十回，上午首遊沙頭角區禾坑古村，探民風、賞巨宅，村道平緩，風光秀美，閒步至南涌探古寨，踏幽徑，看堤影鴨姿，望邊區彼岸，梧桐、雀嶺、八仙、減龍四山齊來，境內別處無法得此風景。中午專車回駛樟樹灘，於龍霞靜苑共進上素，席間加插抽獎，不參加齋膳者可在大埔墟自由午餐。

下午漫步大埔墟松仔園幽谷林道，賞覽此特別林區之林木花卉及溪澗流泉，此行並徵得今期「香港紅葉」一文之作者同遊，沿途選其重點作深入淺出之講解，以提高野外知識。全日行程分為兩段，上午全屬平坦村道，好走易行，行程兩小時。下午雖有上高落低，但路寬坡緩，且置身翠林美景之谷中，當無疲累之感，行程亦為二小時，參加步行與否或行程長短隨意，五時前專車回程。

## 21 中南區林道暢步 白虎大坑走深井

一月廿九日(星期日)舉辦「中南區林道暢步」。專車直達元朗大棠村起步，漫步平原坡地，新聞要地白虎坑。容納數百人之大休勝地大棠涌水塘永吉橋畔休息(有汽水啤酒出售)。午後深入深潭腹地，幽林秘境馬蹄洞，荒地逢春清快塘，深井段高速公路新貌盡賞，五時正專車接返。


全程起伏波動詭秘，但上落不大，含漫步暢遊之怡情，深具山林幽谷之態，為適應「野外」讀者特選之五小時山行路線。糧水晴雨帽自備。車費八元。

### 行程途徑概況：

大棠村起步，經大棠谷到伯公坳之首段路平易走，山徑明顯，幽谷引人入勝。

自伯公坳至永吉橋雖有山坡却和緩，林蔭道中，閒步舒適。抵永吉橋大休息。地點開朗並有警員巡視，放心進食。

下午二時起步，經幽林馬蹄洞出清快塘，有柳暗花明之感。達深井，見高速公路新貌，知新界每日均在進變中。此段需上行，但路明坡緩，尚屬好走。



津產品香港供應處  
美汁口罐出食批  
港津企業有限公司



永成行  
WING SING HONG  
FRESH PROVISIONS SHOP



寶麗多唱片公司

# 長風野外之交

一個提倡野外活動的羣體



Fair Wind Hikers

本刊記者

風之爲物，雖無實有，雖弱猶強，「乘長風破萬里浪」氣勢豪放。「長風幾萬里，吹渡玉門關」境界寬廣。脫斗室俯仰天地，臨水登山，嘯傲自然。或而「長風驅松柏，聲拂萬壑清」，意態清新，動人心弦，故無論驚濤拍岸，竹影蕭疏，朝霞變幻，晚煙輕移，皆不離長風吹送，美化人間。

「長風野外之交」是代表一個提倡野外活動的羣體的名稱，它並無實質組織，無會址，不設基金，不開會，不收常費，無職員，無所謂會員資格，亦不作任何募捐，所辦康樂活動純屬服務性質，「旅行」則聚，事畢即散，其他事務概不涉及。

一九七二年一月九日（星期日）「長風」的旗幟首次在香港的郊野飄起，創辦者以提倡境內旅行爲宗旨，遊程方面力圖創新，多姿多變，寓鍛鍊身體、忍耐力、胆色、機智、刻苦、遇事應變及互助精神於遊山玩水之途，以介紹名勝古跡、風土文物和認識地理環境爲「旅行」增添學術性，從而領悟「行萬里路勝萬卷書」的道理。

一九七二年中，「長風」依循既定的目標，每逢星期日，從不間斷的舉辦了五十二次活動，爲了使行友對遊程增加認識和了解地理環境，每次出發前均派發參考地圖，遊程方面頗具新意，如首先倡遊大坑涌水塘以北的「白虎荒丘」地帶，四次分途深遊該地形複雜、崖峭坡瀉、撲朔迷離之神秘境界；從「追本溯源訪古坵」的兩次活動中概括的介紹了與香港歷史、地理和風土文物關係甚大的名墳；夏日遠遊西海，登上港海邊緣的無人荒島白洲，事後並以詳細圖文介紹以供後

三角形的構圖在藝術形式和結構上均具安定感，頂端箭咀表示前衝力和上進心，山形和水線指出活動和抒情所在，橄欖葉代表和平與美好。



## 隊徽設計說明

葉代表和平、美好及常青；長風二字寫出它的無所不在。



遊者參考；迎月之後，舉辦「印塘夜色、月滿西流」節目，以專船遠航東北海印洲塘，行友們分別在船上、在西流崗、在小嶼印洲之上，欣賞境內最美之夜色；遊大鵬灣平洲，從學術角度詳細介紹島上彩石，解答了無數與地質有關的疑問；舉辦兩次「健行」，一爲「大嶼兩極一日行」——從大嶼山的東北角長走至西南角及「丹竹遠眺黃竹角」——從沙頭角道的丹竹坑登屏風山、八仙嶺、觀音峒、黃竹角再返回新嶺潭，爲旅行界寫下健行的新頁和掀起長走的高潮。

週年紀念聯歡在大嶼山散石灣青年營舉行，節目包括放映幻燈片、遊藝、旅行資料展覽及專題介紹境內景物之「百穴圖」；恭請旅行前輩吳瀾陵先生（今已作古）以「保護香港名勝古蹟」爲題作專題演講及頒發「健行紀念章」。參加聯歡者全體獲贈「七二年郊遊路線圖」一冊。

一九七三年「長風」所舉辦的活動仍具一貫特色，而以貫穿果洲迴流洞（此名由「長風」所賦）、強登鐵砧石及大浪灣畔「賊岩探秘」爲創舉。

十月中，「長風」創辦人梁煦華應台灣「野外」雜誌之邀赴台，參加十三、十四兩天之「鷺子嶺登山」節目，出席該刊北區作家座談會及放映幻燈片三輯——「香港小史」、「香港海蝕洞奇觀」及「遊踪與勝跡」，把香港風光介紹給當地同好。

二週年紀念聯歡假坪輦浸會園舉行，放映幻燈片三輯，分別介紹桂林陽朔、台灣及香港三地風光，展出專題介紹香港海蝕洞奇觀之「百洞圖」，恭請旅行前輩吳瀾陵先生（今已作古）主持座談會，以公開形式研究有關港、九、新界等地名問題。頒發健行紀念章予「高流灣、牛池灣健行」活動之走畢全程者。會後派發人手一冊之一九七三年「郊遊路線圖」亦由吳氏題字及撰文。

一九七四年「長風」在古跡方面獲得重大的發現，「長風」創辦人梁煦華在田下山一巨岩上發現數面石刻，其一之刻紋似田下山半島之海岸線，一九七四年七月十一日首先於華僑日報作專題發表，並知會香港博物館、後經該館同人及歷史學家羅香林教授作實地考察，指出該石刻可能與海盜張保仔有關，於同月廿三日，本港各大中英文報章及電視台均爭相報導。

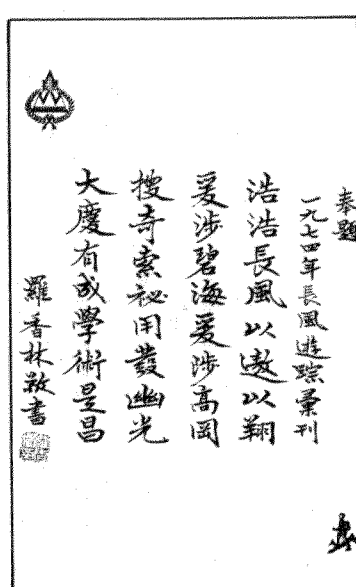

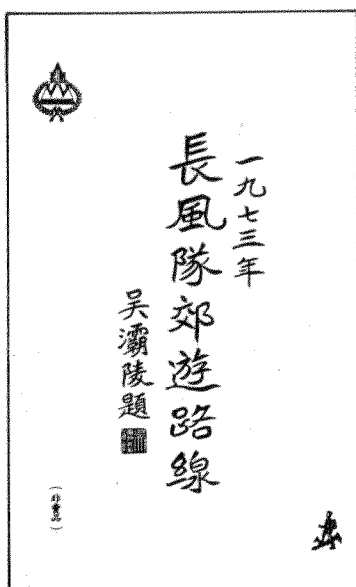



# 佛堂門「鐵砧石」

一九七三年中秋節「長風旅行隊」行友首先成功攀登



圖為「長風」部份「遊踪彙刊」



## 長風旅行隊

一九七二年郊遊路線名稱

- 1 錦田懷舊水舍近新
- 2 黃旗河背窺青龍
- 3 雞冠大藍蓋，蛇石黃竹灣
- 4 龍潭鵝鵝洞鳳園
- 5 燕岩大霧漫城門
- 6 凌風萬丈觀音嶺
- 7 花瓶四轉，梅嶺五開
- 8 放馬橫台野麒麟
- 9 紅山白水黃泥墩
- 10 蠟浦黃浦洞，梅子禾子洋
- 11 初登妙高台，重踏神仙轍
- 12 坎背山下數荒村
- 13 大嶼兩極一日行
- 14 白虎荒莊三番遊
- 15 石盤河上落馬洲
- 16 萬角苦修，坑槽望渡
- 17 四路白虎訪三廟
- 18 梧桐寨，松仔崗
- 19 山廟徑，嶺畔鵝排
- 20 大埔頭——大埔尾
- 21 紅嶺渡頭，南沙虎草
- 22 鶴鵝紅鵝咀，蕉林荔枝排
- 23 望魚角，咸田灣
- 24 雙缸戲水果洲遊
- 25 印塘三寶石麒麟
- 26 登龍鼓，渡沙洲
- 27 白鯉嬉水，破邊穿遊
- 28 雙缸戲水果洲遊
- 29 再敲龍鼓，重渡沙洲
- 30 彩石平洲細網伴
- 31 大浪望魚長咀觀日
- 32 平洲彩石再端詳
- 33 三洲勝景戲深灣
- 34 磨刀赤鯪角，夜渡老虎頭
- 35 東海遊遊泳西灣
- 36 住灣印塘吉澳鴨洲
- 37 蒲台佛手南角潮
- 38 印塘夜色，月滿西流
- 39 追尋溯源訪名坵之一
- 40 追尋溯源訪名坵之二
- 41 雲雀夜棲七木橋
- 42 浪瀟青山花香爐
- 43 汾流靈灘，羌山蓮台
- 44 馬尾下馬屎洲
- 45 青龍頭，白虎坑
- 46 丹竹遠眺黃竹角
- 47 老虎頭坑槽夾
- 48 紅樓白角花香爐
- 49 白雲南山七木橋
- 50 嶺上浦沙頂，海下荔枝莊
- 51 坪洲小遊，嶼東漫步
- 52 剃刀寶鏡照佛堂

長風旅行隊三週年隊慶

## 隊慶獻辭

梁煦華

今天這禧慶長風旅行隊成立三週年紀念，謹以愉快的心情向各界人士、旅行前輩、各友隊和廣大的行友們致謝，感激各位對本隊在各項努力中所給予的友誼、鼓勵和支持。

回顧一九七四年中，長風經歷了無數波折與困難，如夏季的水上交通幾無法解決；五、六月間服務隊友們又多因工作關係減少隨隊同行，因而旅途進展大受影響；週日遇颱風、遊程屢改，舉辦健行節目又逢天氣惡劣而被腰斬或減程。幸賴本隊同仁的堅強意志，堅強自信力和堅強進取心，敢於面對現實，接受考驗，使本隊變成一面銅鏡，愈磨愈亮，愈見光輝。

就過去一年的表現而言，本隊在遊程方面力圖創新，對一切有關情事多作先鋒探索，對山野無文之境多加探討或嘗試因地賦名，「邪地」之窮山惡水和秘洞荒洲，對已廢沒之遺跡重新發掘，考前人所述，溯前人所經，窺古探今，使「旅行」更富學術性。

長風立隊迄今已逾三載，但從不因循守舊亦避免趨於形式化或對一般現象觀效尤，旅途中為培養同遊者自助自強精神，摒棄慣常的倚賴心理，「隊」方堅持不提倡應式招待，樸素式照顧，但我們深切了解「服務」的意義。

三年的時光並不算長，本隊曾經之各項努力亦但求心之所安，不敢冀望任何成果，我們既已投身服務行列，則應盡己之心，盡己之力，不以私意自便，不以私欲自擾，為社會、為廣大的行友們盡點棉力。長風隊在旅行界中僅屬一片嫩葉，而我們殷期切望的是百花齊放。

活動方面共舉辦了四十四次，以「邪地探遊」——邪地即指响螺角、羊洲及宋羌三處，「濠江訪古」及「初探燕子岩」——東海一個充滿傳奇性和神秘性的海蝕洞——為創舉。健行路線為「遠臨后海薄慈雲」，由后海灣畔尖鼻咀啓步，經大坑浦水塘、大帽山南引水道、九龍羣峯北坡直達慈雲山。

三週年紀念聯歡假旺角豪苑酒樓舉行，該次節目內容尤為突出，除放映幻燈片及展出一百岳圖外，並舉辦「古今地圖展覽」，展品

除由「長風資料室」、旅行前輩吳滿陵先生、秦中岳先生、古籍與圖收藏家黃堉堉先生提供外，更蒙香港博物館館長特許借出珍藏地圖七款，其中包括「新安縣全圖」、英國博物館所藏之「一八六二年香港圖」及「一八六零年維多利亞圖等琳瑯滿目，今古俱收。派發之「一九七四年遊踪彙刊」封面則由歷史學家羅香林教授題字。「健行紀念章」則於聯歡聚餐中頒發。

一九七五年在古跡方面又有重大發現，「長風野外之友」創辦人梁煦華繼一九七四年在田下發現「海盜石刻」後，七五年一月間經一友人提供資料，又在港島大浪灣畔發現另一古石刻，除知會香港博物館外並於一九七五年一月三十日撰文於華僑日報發表。

七五年中，「長風」共舉辦了五十二次活動，年中在各方面所曾致力的可見於「服務四週年紀念獻辭」中：

## 長風野外之友

## 服務四週年紀念獻辭

梁煦華

「長風野外之友」自一九七二年一月九日首次舉辦公開活動迄今已逾四載，從不間斷，對提倡野外活動、探討野外知識、釐定中文地名、發掘古跡、發掘傳聞及遍遊全境之願望未敢稍懈，而提供一切與野外有關之服務更為對社會及廣大行友的一項貢獻。

猶憶成立之初本名「長風旅行隊」，一九七五年始易名「長風野外之友」，但其一貫立場不變，所致力之目標亦相同，基於「長風」係一並無實質組織之組織，故名稱上摒棄「隊」之形式化，而「野外之友」則代表喜歡野外之志同道合者結伴同遊之意。「野外」二字包含甚廣，亦饒學術意味而無太專門的枯燥、單調，且「野外學」亦可成為一種大學問，包括遊覽、登山、健行、探險、考察、蒐集、研究……等。因此「長風」歷年舉辦的野外活動亦為一項學術探討，但不以「課程」的形式施行，也不以「特殊訓練」視之，而以登山臨水陶

治性情，以周路博訪增進知識，以躬身會獲取經驗，於任何環境中接受大自然的挑戰，於逆境中發揮潛能，於不斷的磨練中建立自信，當機立斷，排除艱困，從多采多姿的野外尋求必有的樂趣。

在學校中，耳提面命的教導和書本圖冊的參考可以獲得對野外環境的基本知識，但親歷其境可尋求實際體驗，讀萬卷書固能充實學識，但行萬里路更可增廣見聞，況且野外活動最具挑戰性和富成果，學術性也在不斷提高，試觀今日的行友在質素和量方面比早期的行友已大不相同，因此，能滿足目前行友的野外活動形式和知識未必能滿足日後的行友，所以求進、求變和創新就是「長風野外之友」的目標。

回顧一九七五年，「長風」曾先後獲得香港博物館美術館來函讚揚及歷史學家羅香林教授題贈「浩浩長風，以遠以翔，爰涉碧海，爰陟高岡，搜奇索秘，用發幽光，大慶有成，學術是昌」。而所辦野外活動，其中頗具特色和新意者亦屬不少，對提供野外資料方面亦曾作出貢獻，下列各項雖不足以自滿，但可為「長風」曾經於各方面努力之最佳印記。

- ① 於港島大浪灣畔發現迴文石刻。
- ② 初窺不毛之地——曾三番遊後海灣畔之米埔沼澤，並以船艇繞航各河道及湖源，更得有關「古碑」之資料（由於所在位置特殊，目前不宜公開，惟所得資料已提供香港博物館及羅香林教授）。該區自「長風」留下遊踪後不久，即被農林處列為禁區，今後不易再遊。
- ③ 舉辦「濠江訪古尋幽」後，多方搜集資料，繪成澳門詳圖，公開提供予各行友參考。
- ④ 經慎重計劃及安排後，冒險以涉、冰方式貫穿境內最新奇詭深長之海蝕洞——大洲眼，該洞位於東部海域大灣灣中三洲之一的大洲，全長四百呎。
- ⑤ 開始實施「長風」計劃三年之野外專題研討，其一為「果洲群島」，其二為「糧船灣海諸島」。
- ⑥ 重新發現港島紫羅蘭山上日人留下之石碑，上刻「昭和十七年紫羅蘭山觀劇所」。
- ⑦ 以半涉半冰方式，登臨鐵鑄洲、鵝仔洲、銅鑼洲及鵝山等。
- ⑧ 發現及倡遊伏頭洲之「龍眠洞」。

豐富，以集體遊戲為主，內容全部與「旅行」有關，放映幻燈片以「長風五週年回顧」為主題，「每年一百」計劃則為展出「一百石圖」，介紹境內具歷史性、傳奇性及趣味性之大小岩石一百，壓軸節目為頒發健行紀念章。

一九七七年轉瞬亦已過去，「長風野外之友」在提倡野外活動、介紹名勝風光、探討秘境古跡、研究地名民風和拓展旅行範圍方面仍不遺餘力。

創新路線方面包括自石屋山循開丫洞險峻下行至榕樹坳及由大水坑經「單鳳跳梁」登正山，沿龍船石禿稜下走龍鼓灘虎坑。

由於梧桐寨瀑布區頻頻發生意外，先後造成傷亡事件，「長風野外之友」有見及此，特別在梧桐寨長瀑頂之危險地帶豎立「一危險警告牌」，配合實際行動，提醒路經該處的旅行人士注意安全。健行節目則為「黃竹角、長咀、慈雲山健行」，從烏蛟田啟步直奔黃竹角，折回鳳凰塢乘船橫渡赤門至較流灣，環岸續走長咀，經大浪東灣、北潭坳至大網仔宣佈終止。路線之設計尤具匠心。

「長風」每年所舉辦之健行路線，全長（平面計）均逾三十哩，步行十二小時及長走七萬步以上，獲一九七七年度「健行紀念章」者僅十七人，將於長風野外之友服務六週年紀念聯歡會中頒發。

當筆者詢問梁煦華先生對本港之「野外活動」及新的旅行隊紛紛成立、舊的旅行隊又在不知不覺中隱沒有何意見時，梁君表示目前各式野外活動之蓬勃情形不僅屬於正常，且為必然的趨勢和良好現象，時代在進步，學生、青少年和各界人士已不再滿足於課室內、書本上和日常生活中的小範圍，郊外就是最佳的課程，郊遊就是最積極的求知實踐，香港政府也正致力於向市民提倡野外活動和廣設郊野公園。

至於新舊旅行隊的更替現象也屬於正常，新進行友以其經驗漸豐，懷着一顆熱誠之心，毅然投身服務行列，為提倡野外活動而努力，非常值得行友們的尊敬和支持。部份舊的旅行隊的隱沒並不代表他們「技」不如人或「服務熱忱」已冷卻，當然，由於工作關係，生活方式轉變，家累問題等使他們不能不「功成身退」；有些則反璞歸真，從大隊轉為小組，培養一羣已具資歷的行友從事「深造」，日後再圖大

⑨ 成功攀登大嶼山東南角（長洲對面）之過門石，其形勢與佛堂門之鐵砧石相同，但高出水平更多，至此，境內東西兩奇石均留下「長風」的足跡。

⑩ 為配合四週年紀念之地圖展覽，兩度夜宿大嶼山西南高崗，拍攝珠江口外及港南諸島之形勢。

⑪ 舉辦健行節目，自境北登麻雀嶺頂極北禁區線前走鯉魚門，全長約三十哩，步行逾七萬三千步，連續走十二小時，行畢全長者四十人，各獲「健步紀念章」一枚。

⑫ 繪印「黃竹角半島」分區專圖，免費公開分贈各學校、社團、旅行隊、各有關機構及同好。

⑬ 按照既定「每年一百」之計畫，繼「百穴圖」、「百洞圖」、「百岳圖」後，今年為「百廟圖」，介紹境內各具特色之廟宇一百間。

四年的成長，「長風」還在稚齡，一切仍屬後學，對各方面所能提供的服務畢竟有限。展望將來，預料要達到目標、完成願望仍需努力不懈，致力提供更全面性服務的機會仍多，際此四週年紀念之日，謹向會給我們鼓勵和支持的各界人士致謝，同時，亟盼社會人士之愛護與支持，旅行前輩和先進友隊的指導，熱心於野外活動之行友投身「長風」服務行列，齊步共同目標邁進。

該年之遊踪彙刊又蒙歷史學家羅香林教授題贈「逍遙遊、樂長風、破大浪、逐東龍、窮碧落、究幽宮、探摩崖、窺化工、聚輿圖、明始終、唯精一、為世崇。」

服務四週年聯歡在將軍澳青年營舉行，除例行節目外並特別安排風景長卷、「遊踪躍影」、「百廟圖」及採自境內不同地區的岩石展覽，恭請香港博物館署理館長曾柱昭先生作專題演講「野外活動對學術研究的貢獻」及頒發一九七五年「健行紀念章」。

一九七六年「長風」共舉辦了四十六次活動，以「珊瑚奇景初賞」——以普通輕裝備潛淺海珊瑚及「東海攀岩穿洞」——不以特殊器械攀登東海沙塘口洞上洞——最具新意，長走活動則為「雙門健行」，由屯門啟步，經大坑、城門、石梨、飛鵝山遠走至鯉魚門。五週年紀念聯歡在豪華遊覽船「錦囊」號上舉行。當晚節目非常

學；有些則退居幕後，極力扶掖新秀；更有甚者，一個早年甚負盛名的旅行隊的領袖，他毅然拋開父蔭，放棄自己的高薪優職，投身一個義務團體，為提倡野外活動，為社會作出貢獻，從另一個角度，另一種形式去完成他的志願。此亦是一個舊旅行隊隱沒的緣因之一。

目前舉辦公開性活動的旅行隊雖多，不論它是講釣魚、談飲食、論攝影、遊車河、辦燒烤也好，求享受、看表演也好，高山急跑也好，一線旅行也好，他們或多或少具有提倡野外活動的共同目的，而且大部份是業餘和服務性的，都值得行友們擁護和支持。

筆者再向梁君詢問有關其創辦「長風野外之友」的目的及其抱負如何？梁君答稱在其歷年的紀念獻辭中已有述及，無須於此贅言。

至於年來曾投身「長風」服務行列的有鄭加文、周玉珍、趙沛、陳樹、黃立憲、林滿坤、廖潤深、黃權、郭志恒、黃雄志、潘煒光、何聰賢及梁欽誠。而目前仍在「長風」繼續為服務行友者為梁煦華、鄭夢璧、黃慶昌、梁紹基、莫松安及成煥玲。

## 野外雜誌

THE GREAT OUTDOORS

第二十三期

一九七八年一月一日出版

編輯：野外雜誌編輯部

版：野外雜誌社

香港灣仔天樂里3-5號

僑康大廈三樓B座

電話：編輯部5-734237

廣告部5-734238

發行：同德書報社

九龍旺角砵蘭街269號

電話：3-962751

承印：友聲印刷有限公司

香港銅鑼灣勿地街十三號地下

電話：5-795876

植字：精華植字公司

香港軒尼詩道432號二樓A座

電話：5-791379

本刊已在香港政府註冊

本刊文字未經同意不得轉載

定價港幣二元

