


## 有所思居

### 隨筆



#### 米粉咀

蚺蛇尖東脈一峯高三六五公尺，稱為「米粉頂」。蚺蛇灣沿岸東去，先後為：鶴咀背、鶴咀、鶴咀灣，繼而北出土丘，平緩可愛，是為「米粉咀」，為西貢半島東北部長咀、短咀以外第三咀，然陸路往遊則途程極遠，時間之掌握尤為困難。從米粉咀再東出，是為深灣及短咀。

#### 鐵鉗坑

鐵鉗坑是西貢大網仔谷羣村之一，谷內各村有一相同之處，乃是茂林深夾，遠僻塵囂，鐵鉗坑亦不例外。本村雖細小而說不上興旺，但多年來都保持平穩狀態。鐵鉗坑的名稱，據村老說是因村側流坑中某處交石如鐵鉗之故。然所指何地，則未能指說。

#### 赤望紫霞

舊傳每近天明，九龍峯上常有雲彩，作胭脂色，或五采紛披，景稱「赤望紫霞」云。

#### 荔枝角灣

荔枝角灣一橋飛架，層樓遠近，漸成鬧市。今日新橋以西公路所在，原為填海所得。海岸順直，車行快暢，往返於荃灣及九龍深水埗者莫不稱便。本灣原本沙幼水清而可泳，向多泳棚之設，昔年此處之冬泳團甚負盛名。近年以新建日多，灣西北方又建有醫院，灣水受污染，不利於泳者，泳棚乃被取締。灣之西側，原有第一、第二、第三、第四等數小海灣，俱折曲而幽雅，亦為嬉泳者之好去處。今皆因填土而被蓋。原日海岸除「情人島」仍得保留外，餘者無復舊日畫圖。現今仍向遊人開放者，唯「荔灣划艇」此一項目而已。

#### 象鼻岩蟲蛇

桂林有象鼻山，嶼西有象鼻岩。筆者嘗於二漢口登鷄山，向南行，至近煎魚灣山咀西南下，其地荆棘纏足，浮沙滑送；草叢中異聲常作，奇蟲小蛇或因人擾之故而穿窬奔走，使行人步步心驚。及至踏足沙灘，回首一望，原來正自象鼻之上下來也。

首一望，原來正自象鼻之上下來也。

#### 溪松耐歲

大帽山環山八村中，小菴山村廢棄已甚久，居者也遠去。本村村屋兩疊而似連為一體。自村宅側之山坡上望落，所見雖瓦木敗脫，然規格齊美，狀極可愛。村側山丘上，有長松環立，皆高標作勢，勁枝擎天，意態奇多姿，生態欣欣。若與其根末之下之敗毀形像相比，或將一般村鄉敗落後花木隨衰作一比較，未有不令人感慨者。清人龔定庵詩云：「從知閨苑桃花色，不及溪和耐歲寒」。此亦一例也。

#### 三丫涌悲喜

苗三石潤原稱「三丫涌」，出口處在三丫灣。涌口原有小屋兩間。屋民一戶。數年前筆者與友人賴君步遊至此，見一老婦檢拾小蜆貝之類三數十，置日下曝曬；肉收縮小如小指之甲。怪而問之，言該地耕地瘦小而缺水，生活困難；有勞動力者外出至市區謀生，也感人浮於事，以此生計無措，食用奇缺。蜆貝乾肉，可供作日常助膳之需。言下不勝淒楚。然而，又熱情邀留筆者及友人內進吃茶用膳，誠意使人感動。翌年再遊，見人去宅空，木門上鎖，猶不掩原來四壁「板」立，荒蕪無物之情。今更見衰敗，在在令人興歎。然附近廢田草不雜長，秀美一片，低丘背接，靜水前來，成為野營者之新天地。暇日至此，每見歡快處處，比之昔日枯寂苦守，別是一番面貌。若謂江山有幸，居者無福，則亦無可如何也！

天增歲月人增壽  
春聯雜寫  
春滿乾坤福滿門

耕夫

鄉村春聯新景



春聯，是農曆春節期間的一種傳統誌喜方式。聯的內容多采多姿，有語帶勉勵的如「大富由天、小富由儉」，有喜示天人的欣悅的如「天增歲月人增壽，春滿乾坤福滿門」，有語含哲理的如「厚德載福、和氣致祥」，也有通俗而寫傳統之實的如「爆竹一聲除舊、桃符萬象更新」，亦有近代但表心志而不求對仗之必工的如「天天學習，努力向上」，還有以聯語兼作大字報用途的如「×師作後盾，隨時上法庭」等。春聯的研究、撰貼，往往顯示該居停主人的修養心志，也是先民足珍的文化傳統之一。

在今天鋼筋三合土森林高掩之下的現代化都會中，一般人家的門首都顯得狹逼，春聯的懸貼顯著減少。另一個原因也許是現代人所受

的學科訓練分散而多，不似從前的專攻文字之學，對春聯的認識和張貼的興趣自然也就減少。但在傳統習俗仍然保留的村鄉地區，春聯似乎是不能或缺的度春節的修飾之一。那種家家戶戶粉飾一新、貼花接紅的喜悅新象，實在洋溢一股暢活的動的意態。古語云：一年之計在於春，春聯確能為給予人一種新換之感的「年」增添無限姿采。

近年來新界很多村鄉已告放棄，居民外遷。除了假日遊者偶到外，真是「萬戶蕭疏」。但每逢年頭歲晚，很多仍未飄洋的村民都懷着一顆愛戀故土之心而返回昔日忍痛離捨的故居。在故居大肆修飾，更為表示一種盛氣而去邪而紛紛在門首貼上了大紅的春聯。於是在歲末年頭，我們到鄉村郊野活動時，每見村空人去

，但新意遠勝城市中的千門萬戶。由此可見，安土重遷殊非居者本願。成因何在？如何可以使僻遠村鄉得以保持或振興？相信都可列入野外學問的研究範圍。

據說當先民仍在穴居時，有一天，某位先輩在穴外遇獸，奔逃回穴；獸却在穴外怔然不前。後來，聰明的先民終於發覺是穴外一簇亂紅花木發生了阻嚇作用。幾經演變增飾，便是以春聯來表示農作歡欣、去舊却邪的「年」的喜悅的由來。



# 郊野公園

## 計劃

新聞處稿



### 大嶼山南部關

香港政府已公佈大嶼山南部面積達五千多公頃的地方擬闢為郊野公園，該郊野公園東起梅窩（銀礦灣），西迄二澳附近，位於大東山與鳳凰山脊以南（見附圖）。

該郊野公園的五千六百四十公頃面積內，有五千三百三十六公頃為崎嶇山嶺，植林區和天然海岸綫，石壁水塘之一百零四公頃水面面積，亦包括在郊野公園範圍內。

南大嶼山是香港政府根據郊野公園條例，在憲報公佈的第十個郊野公園。港府已指定大埔市為特別地區，及指定城門、金山、獅子山、香港仔和大潭為郊野公園，尚有西貢東、西和船灣等郊野公園，有待指定。


根據郊野公園管理當局去年底宣佈的計劃，政府擬在一九八一年之前指定十九個郊野公園。

港府把擬闢郊野公園的地方在憲報公佈，是讓公眾能在六十天內查閱該地區的草圖和闡釋聲明，以便彼等倘有需要，可在該公園未被指定之前，向郊野公園管理當局提出反對。

郊野公園條例規定，任何人士未經當局事先批准，不得在郊野公園內擅自進行新發展。

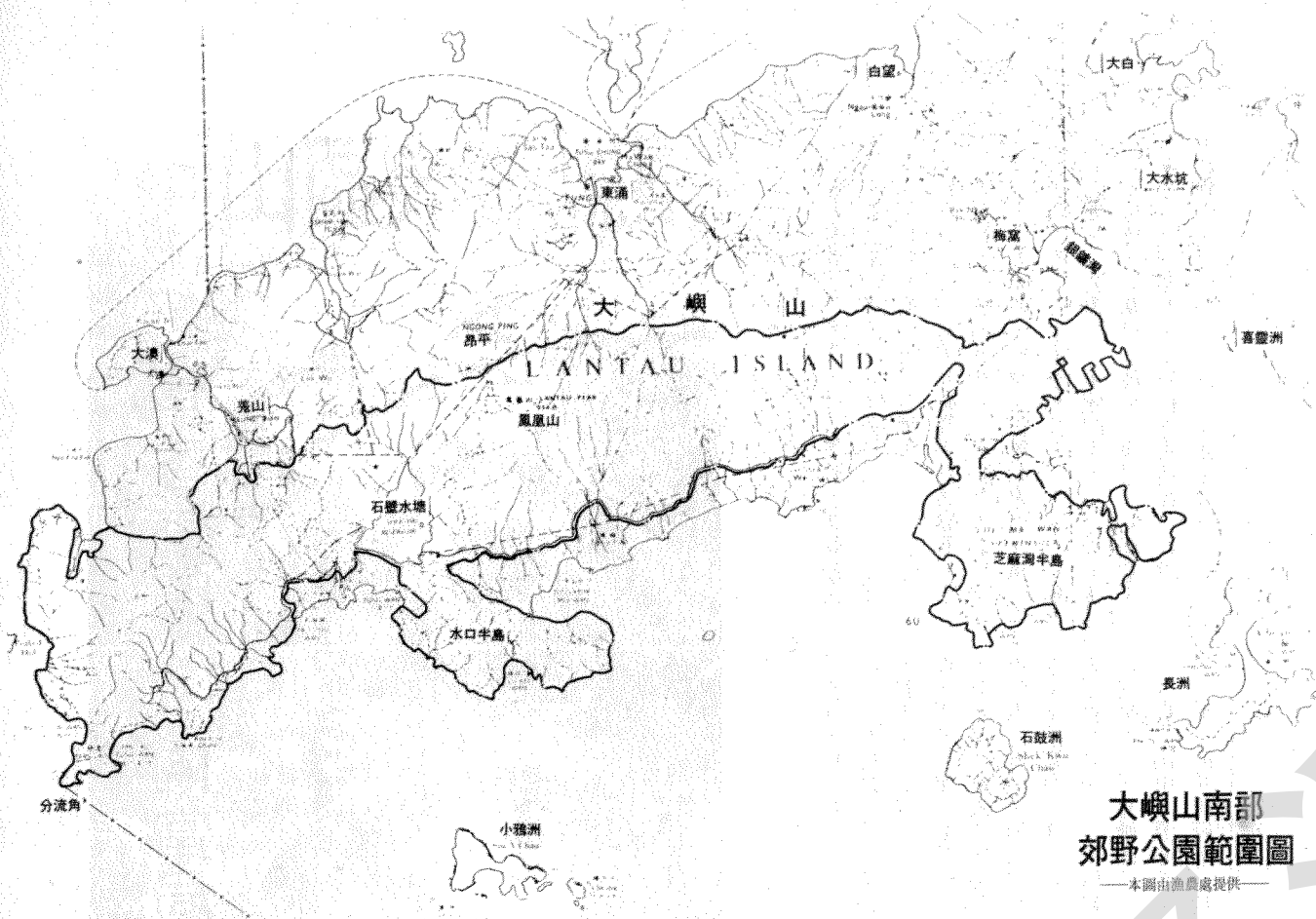
### 不讓郊野公園專美

市政局康樂市務委員會已批准把風景優美的黃泥涌水塘發展為市政局屬下第一個水塘公園，可供市民扒艇及划



## 市政局建水塘公園

黃泥涌水塘將成郊遊划艇勝地



大嶼山南部  
郊野公園範圍圖  
——本圖由漁農處提供——

獨木舟。

該計劃還包括一個休憩處、一個兒童遊樂場以及一個可容納六十部汽車和六部旅遊車的停車場，預料其建築費約為二百萬元。

該委員會主席羅德璋議員表示，該計劃完成後，將成為市政局的康樂設備之一，是該局盡量爭取適當地點以興建康樂設備的另一成果。

他稱：「我確信黃泥涌水塘公園會成為男女老幼的樂園，供數以千計的市民舒展身心。」

該水塘建於一八八九年，原是用來貯藏未經隔濾的食水，容量達十三萬八千立方公尺。該處的水經輸往濾水池過濾後，供跑馬地及灣仔區居民飲用。

可是，該水塘的堤壩在多年來風吹雨打下，已然毀壞，現時的存水量比每日正常耗水量的十份之一還少。

水務局認為若將該水塘發展為郊遊勝地較為適宜。改建工程將於半年內開始，預料在一九八一年完成。該水塘的水源來自附近的細小集水區。

此外，該計劃亦包括擴闊通往黃泥涌水塘的大潭水塘道，又從大潭道興建一條天橋直通該水塘的停車場，此等費用將全部由香港政府支付。

工務局建築設計處已為該等改建工程繪製草圖，包括在水塘的北面興建兩個石造的小型碼頭、一個木造的浮橋、一個獨木舟貯藏室及一個救生艇貯藏室，另外還有一個設有小吃部、廁所、租艇處及一個瞭望台的建築物。

該處將備有五十隻小艇供市民租用，為免小艇因飄流而發生意外，在水塘的溢流處會裝置鐵欄。

該水塘的西北方乃一休憩處，設有花床及石枱、石檯等，東北方則為兒童遊樂場，設有兒童玩耍設備及廁所，還有一條小徑從遊樂場跨山直達大潭水塘道。

香港獨木舟協會及教育司署的康樂體育組將被邀在該水塘舉辦一些獨木舟訓練班和划獨木舟比賽等。