

香港的廟宇



斬竹灣天后廟

清逸

(甲) 位置：

斬竹灣天后廟位於西貢半島南段的斬竹灣岸，從西貢大網仔下車後，越過一橋後，再沿着靠右邊的小徑便可以通往斬竹灣了，過了斬竹灣村，在未到達黃地、北潭涌之前一段海岸，便可以發現到此廟。現時有公路經過，交通比前更為方便。

(乙) 形貌及環境：

此廟築於一離岸邊小徑稍高的台上，前臨幽靜海濱，後枕綠樹青山，環境十分優美怡人。

(丙) 性質及歷史：

此廟從記載中可見是由一些善信集資興建，以供村民拜祭之用，故屬街坊廟性質，興建年代在一九六八年。

(丁) 內部設備及文字記載：

(一) 正門：

門匾有石橫額刻着「天后古廟」四字，兩旁有聯曰：

「天澤協施敷四海
后恩顯赫配三光」

下有「陳紹章書」字樣。

(二) 內部：

此廟無中門，入門內，即見天后殿，神壇為「西貢正街二十六號何廣達敬送」，前有供

桌，高闊、長皆三呎，神壇插有不少香燭腳，供桌上有文字記載，可見此廟之歷史。其文曰：

「戊申年孟冬吉立

鯽魚湖新瓦黃新明敬贈」。

在兩邊牆壁上有小窗，只是半呎見方，但門上亦貼有門神。

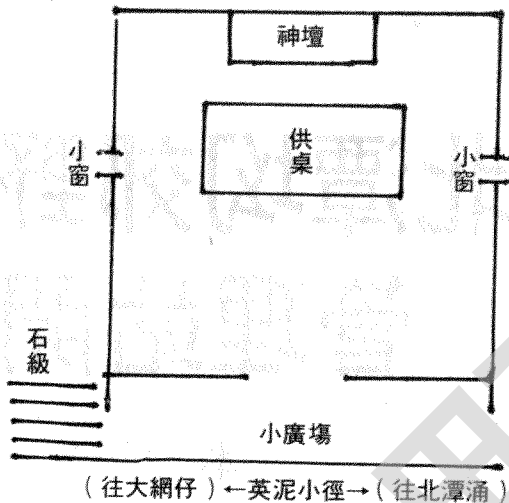
(戊) 業務狀況：

此廟由於廟貌太小，又沒有廟祝之設，內部亦無簽筒以供信徒求籤，亦無解簽紙，故沒有商業性質，純粹是供給鄉民拜祭祈福用，為鄉民服務的。

目前整個西貢半島內（即西貢東段）僅有此一廟，其餘各村亦不得見，這都是由於西貢半島內的鄉民早期受天主教的影響，不少鄉村都建有天主教堂，甚至有些學校都是教會所辦的，例如沙咀村、大浪西灣等便是，村民亦多信奉之，不少農戶之春聯都是帶有天主教色彩，所以在一九六七年前全無中國傳統式的廟宇建立。

雖然如此，保有中國傳統風俗信仰的鄉民亦不少。從此廟之文字記載看來，建立此廟的鄉民有從西貢，亦有從鯽魚湖而來（北潭窰附近村落），他們不畏長途跋涉，亦熱心來此廟禮拜。正因為整個半島無廟建立，一些人士便為了保存中國傳統信仰而築此廟，俾鄉民在交通順道時亦可以上前拜祭。由廟內所插之香燭來看，可見信徒亦大有人在，將來可得更大之發展。

廟內佈置及廟外環境



補正

第十九期第廿二頁「元朗四山」一文之「響出內漏植一小段，補刊如後：

「響山在縣東南大井村側，兩峯並峙，相距百餘丈，中平如衡，下有鄧符墓——新安縣志山水略
廣州府志輿地略
兩書所載全同
「響山，城東南五十里，兩峯並峙故名，下有鄧府墓。
廣東圖說十三卷

野外雜誌 訂閱單

茲付上港幣／現金／支票／二角面額郵票總值
二十四元訂閱野外雜誌由第 期至 期

姓名：

電話：

通訊處：

訂閱者簽名：

若對野外任何方面不滿，可隨時終止訂閱。所有訂費無條件退還。
長期讀者可以定價之七折購買本刊出版叢書，參加本刊舉辦活動可獲特別優待。

建築費達八十萬之西貢北潭坳郊野公園管理站已落成並於十月十五日(星期六)下午三時由郊野公園委員會委員葉天養及西貢鄉事委員會主席劉觀生聯合主持開幕禮。

在開幕儀式中，葉天養先生致詞稱：西貢是個風光如畫，景色怡人的地區，近年已成為新界區最受歡迎的旅遊勝地之一。去年前往該處旅遊的人士超過五十萬，由於遊人日益增加，遂引起垃圾、山火、河道污染、誤闖鄉村土地等問題，政府有鑒於此，認為需要採取行動，提供郊野管理服務，以保護這些寶貴的自然資源。

北潭坳郊野公園管理站耗資八十萬元興建，包括在該處開設一個為市民提供有關西貢區資料的辦事處、一個工場兼車房、貯物室及宿舍。

這個郊野公園將有職員約六十人，負責日常管理工作，包括清理垃圾、撲滅山火、安裝及保養各種野餐設施，而其中一項主要工作乃是指導遊人如何使用郊野公園，免致妨碍當地居民的日常生活。


葉天養先生又稱：他本人亦是新界區的原居民，屬於所謂「土化」一分子，對於郊野的一切建設及提倡野外活動均極感興趣和具親切感，同時由於日後將會有更多的郊野公園管理站陸續啟用，聘請職員方面將優先錄用當地人士，因此會為新界區的原居民帶來更多的就業機會。」

詞畢繼由葉天養先生及西貢鄉事委員會主席劉觀生聯合剪綵，儀式結束後，與會嘉賓及全體人士魚貫進入展覽室中參觀香港花卉，西貢區風景等彩色照片及礦石標本等，由漁農處職員一一詳細介紹。

由漁農處郊野公園科職員示範之撲滅山火為當日之壓軸節目，一陣警鐘響過，山上燃起黃煙訊號彈，一輛附有托卡之漁農處吉甫車在急速之警號中飛馳而至，九名救火人員紛紛從車上跳下，接着是一連串的安放抽水馬達，駁喉伸延至山火現場，動作熟練而迅速，因此「山火」在數分鐘內即被撲滅。

據漁農處職員介紹指出，該用以抽水灌救山火之抽水馬達係加拿大出品，具有八匹半馬力，每分鐘輸水量達五十點七加侖，在同一水平上伸展，其射程可及一千三百呎，若在不超過二十度的斜坡上，其有效射程亦可高至四百呎，為目前灌救山火之最佳設備，該處共擁有十八部。

示範完畢，酒會隨即開始，與會嘉賓包括嘉道理先生、梁超文先生、香港皇家警務處、消防事務處、西貢區各村村代表，各報刊及電視台記者……，賓主把杯言歡，氣氛融洽，這個佔了百分之九十五時間在露天郊野中進行之開幕儀式直至下午四時許始完滿結束。




由漁農處郊野公園科職員負責示範撲救山火之連環鏡頭



葉天養先生及西貢鄉事委員會主席劉觀生先生剪綵

北潭坳郊野公園管理站全景



北潭坳郊野公園 管理站開幕

本刊記者



胡思

在各政府部門中，與本刊內容關係最爲密切的首推漁農處，因此西貢北潭均郊野公園管理站落成啓用之日，本刊特別派出外勤採訪隊，專車獲准駛過大網仔關卡直達管理站內從事採訪及參觀開幕儀式，會後更值專車在該區內「通行無阻」之便，實地勘察西貢半島之最新地形環境、道路情況及拜訪鄰近各鄉彥父老，所得資料除存入資料室外，並隨時向讀者作最新之有關報導。因「通行無阻」而聯想，未悉有關方面若能發給本刊一紙証明，於公事上有所需要時，能以專車進入大網仔以東地區之道路行駛，是否會對廣大的市民、對郊野公園本身及對配合香港政府的政策，提倡野外活動的本刊均有好處。

「土佬」的親切

在開幕禮致詞中，郊野公園委員會委員葉天養先生強調身為委員之一，理應配合政府之政策，廣設郊野公園，增加各種設備，灌輸郊遊知識，提倡野外活動；而自稱本身為「土佬」，為故鄉繁榮，為族俚福利，在公在私更應竭力而為，而一句「土佬」，其發言將更覺親切而有力。

當「撲滅山火」示範開始，崗上發生「山火」的現場冒起一陣色彩甚美的濃煙，用以通風報訊及顯示發生山火的位置，由於橙黃色的濃煙鮮明奪目，若視野無阻，縱橫十數里外當清晰可見，未悉該「烟幕彈」是否具有爆炸性殺傷力或所值是否十分昂貴，可否為喜愛野外

當一撲滅山火一示範進行中，漁農處職員透過揚聲器一一詳細介紹，機械設備如何先進，效力如何宏大，操作如何簡單，滅火隊員如何操練純熟，效率如何高超，從控制以至徹底撲滅如何快速……。為何不補充一句，預防勝於療治，任何先進而有效的機械設備，任何效率高超和熟練的滅火技術均比不上山火根本沒有發生。購置裝備，訓練人員均屬無可奈何的治標辦法，預防山火發生才是治本之方。

酒會中把杯言歡，嘉賓滿場，鄉彥羣集，

本刊採訪組同人亦趁此「公共關係」一番，言談間，某郊野公園委員會之委員提及，究竟該管理站所在爲何地？由於最熟識鄰近地理環境之北潭坳村代表陳壽先生並不在場，餘衆則稱附近一帶皆名北潭坳當無疑問，本刊採訪員當時祇有就其所知指出管理站背後之高崗爲大壩嶺墩，旁連更牌坳。

山野無文，地區性的土名多已隱沒，仍然保留的又不多以訛傳訛的，集非成是的，明知謬誤而無可奈何仍然沿用的，從英文誤譯的，以英文諧音的，旅行界習用的，莫衷一事，至於正確地名，目前祇靠鄉村父老的口頭傳述和從一些碑記中考據而得。有志釐定本港中文地名之人士仍須努力不懈。

要標示某點之正確所在位置，最準確當然
是以地圖上之方格網位顯示，但對未習地圖閱
讀法者或手頭上未備地圖者則無從表達，何況
地名對人文地理、歷史沿革、掌故傳聞還是一
門很深的學問。本刊資料室樂意向郊野公園當
局提供以下之有關地理資料：

北潭坳郊野公園管理站位於香港地政測量處出版之地圖編號L八八二第九張（LONG HARBOUR）方格網位KV24828處，海拔三百五十呎，東北枕七六九呎之大嶺嶺墩，南通更牌坳（同時可見東西兩牛耳石之地點），西隔正坑而望橫山，西北為水壩尾與「曝」狗岩，北上則為北潭坳。



歡迎三十歲以下之各界人士參加
獎金 頭獎五百元
二獎三百元
三獎共三名各得一百元。

參加比賽作品大小以十五吋乘三十吋為準，並以硬紙裱裝。亦可以木材、石塊或三合土造成之美術製作參加。全部作品必須加上金山、香港仔或獅子山郊野公園之中英文字樣及郊野公園之標誌。

每件參加比賽之作品背面須以中英文填寫姓名、年齡、學校名稱、地址及電話號碼，於一九七七年十一月三十日前送達郊野公園管理局，由九龍廣東道三九三號漁農處代收。學生參加者則應由學校轉達。一切優勝作品以評判組之最後決定為準，一九七七年十二月五日公佈結果，頒獎日期另行公佈。除獲選作品外其餘落選作品可申請取回。