




伏頭墳洲上望橫洲及龜乙



圖、文：陸尚恒

西貢嶼影

之十二

甕缸羣島之橫洲及伏頭墳兩島較少遊人登臨，橫洲因有海蝕洞可遊，人踪稍多，然橫洲角洞為東海四洞中最難一遊之處，每遇東風浪大，即不能臨近，無論泛舟。即遇風平浪靜，遊者泛舟之後，輒顧而之他，少有登陸之舉。故水遊橫洲者多而陸遊者少，不知橫洲可賞之處，在島北之小嶼羣，在島中之斷崖，在島東之小形破邊洲，在島南橫洲角洞頂之百呎狹脊，而不只一處海穴。至伏頭墳洲，則因島貌平凡，雖有奇洞可賞，緩坡可履，美景可賞而知

遊者不多，近年島上建有戒毒所，將浪加灣後之戒毒人員遷徙至此，且將島名更易為晨曦島，更令遊人裹足，此篇所紀，為橫洲與伏頭墳兩洲，順至位處兩島東北，不在甕缸羣島範圍內之光頭排及黃坭洲兩島。

橫洲

橫洲為甕缸四大島之最及最東一島，以橫洲角洞著名，洞在洲之東南，形如半月，為東海四洞之最大一洞，洞旁又有小洞，長而窄

，出口不大，在洞之南口山崖下可窺見其形貌。此洲橫亘伏頭墳洲之東南，如一臥蠶，略可分為南北兩部，北半小而南半大，由一形如平洲斬頸洲之地頭相連。

北半由一高百二十多呎之山崗及兩座較低矮之小崗與三兩離立小嶼合成，矮崗小嶼之高度或廿呎，或卅呎，或八十呎不等，三處山崗之西岸有碎石淺灘連接，形如橋樑，因橫洲與伏頭墳間之水道名黃白門，故此地稱黃白橋，潮漲時橋沒水下，各處離裂成為島嶼，然可涉水而過，最北端曰大王爺角，角咀外有兩獨立小嶼，一大一小，須有舟楫始可登遊，岸邊則為石灘，石卵遍地，滑溜難行，百呎高崗之東首岸邊，有一三角形之高聳礁排離岸直立，其間水道可過小舟，形貌一如破邊洲，極堪遊賞。山南之地頭，兩坡岩石直立如削，地頭上為石卵粗沙及沖積之垃圾廢物，潮漲時左右兩部全被淹沒，只中段出水，可供通走。

地頭以南為橫洲之主要部份，此段東西斜置，東部較小，其上山脊狹窄如刀刃，下方即為橫洲角洞，最高處在中部，沙浮石滑，高二百五十多呎，山勢自頂上西向斜下，直奔斷頭，除西段平順之外，東北兩三坡均陡直，海岸岩石直立如柱，南岸頗多海穴，橫洲英名「穴洲」，固不單指橫洲角洞而言，山脊上矮樹礙足，全無徑路，惟不甚難行。

橫洲山頂北望，光頭排及黃坭洲以外為破邊洲，為飯甕洲，視線遠及大鵬海外之青洲三門，如遇天朗氣清，則大亞灣外之平海觀音山亦可入目，南望果洲，遠處海外，西首三洲隱隱近在目前，四望海天而外，無非島嶼。