

小遊吊鐘洞

圖文：二郎山

洞，尤其是散佈在東海邊緣一帶之海蝕洞，形態奇特，變化萬千，巧奪天工，嘆觀止矣。

吊鐘洞亦為無粉海蝕洞之一，洞作拱門狀，頂部略呈尖形，洞高約四十餘呎，崖壁峻峭，形勢甚險。此洞可輕舟穿遊，擇石登岸。洞內別有天地，礁排遍佈，浪花四濺，水珠紛飛，隆隆放聲，無怪有人稱之謂「浪打金鐘」，此言不虛。

洞後崖壁峭立，宛若屏風，高不可攀；崖下有狹長山洞，美其名曰「珠寶洞」，入洞外望，洞中有洞，妙極橫生，在此暢遊，令人神往，有樂而忘返之感。


吊鐘洞全景



崖頂下瞰吊鐘洞





寶珠洞中外望、洞中有洞、別有洞天






輕洲穿洞

洞頂竚立氣勢不凡



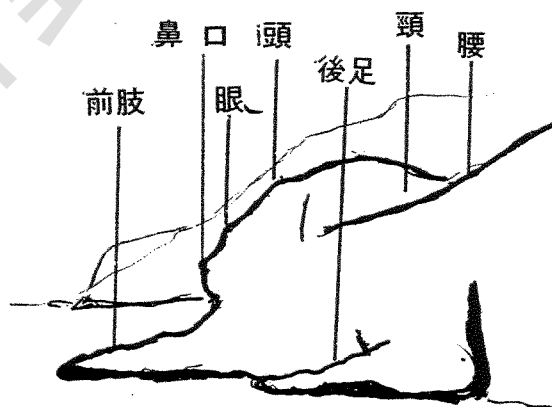
狗尾洞

威林



形如巨大伏地之山岬、狗尾洞即在其尾部
威林攝及繪圖

狗尾洞！我祇知道有一個狗尾洞、
一個反映人性的狗尾洞！



這是一個三面被絕崖環抱的石谷。
儘管外間的生命一代一代的生長，一代一代的消逝，這個洞還是靜靜地深藏在這崖下。時間隨着風雨而來，隨着日出月落而幻滅，一百年，一千年……
它，沒被發現，沒被重視，偶或有長途跋涉者步過其前，但大都走馬看花，它的秘奧未被揭露。

這一天，就是這一天，六個來自外間所謂文明人類社會的尋幽探秘者，闖進了這個寂寞孤清的境界，它的氣勢，與及垂懸在洞壁的鐘乳岩都被發現，被重視了，而它終於被命名為「狗尾洞」。

洞，深藏於一山咀中段，而山咀形態極為酷似一龐然巨犬，面朝浩瀚汪洋，伏於海上。無論眼、耳、口、鼻；頭、頸、腰、背；前肢後足皆清晰可辨。洞因在其尾，故取名狗尾洞

，乃極為貼切。

無論自海中舟渡至此或徒步抵此山咀前，皆難望見此洞。雖或能跋涉至山咀，每因輕易掠過而不為意；縱有探險之士，穿越巨石亂堆的海岸，又每止於一海水截斷之去路；及至過此斷岸，又或止於一三四十呎之碎石崖前，到一石灘後而引退。原來非攀過此崖，下一碎石坡，不能發現此洞。

是暮春的一個上午，與某組織之五名成員，攀崖履險，登臨此一崖谷，昂首環望，但見三面被約七八十呎至百餘呎之懸崖環抱，仿如站在三個巨人之下，大有壓頂之勢，教人一陣寒慄，洞如被壓於中間之巨崖下。洞外頂部，已是涓涓滴水，洞口為濕草半遮半掩，際此初春，赫見洞內水氣如烟如霧，嫋嫋四起。甫進洞口，即為僅容一人而過之石甬道，入洞者初不能直身而立，石道為一覆滿青苔，極為濕滑之碎石斜坡，直指黑漆漆之洞庭滑下。剛進洞之中段，頓覺陰森森，涼風撲身而來。空氣帶附清水味道，蔚為奇特。再往洞庭照明盡望，竟為一約四十呎多高之石壁，壁前儼若一小廳，廳中堆積浮沙亂石，猶如剛從洞頂塌下。而最令人嘆為觀止的乃中段石壁垂懸着香港境內不可多見之鐘乳石，石色雪白，條狀石鐘倒懸，滴水晶瑩、如珠如露。靜伏洞內，併息靜氣，可聽洞中水聲叮咚，遊者息於此，凡思雜念；煩惱冤屈都一掃而空。除條狀倒垂之鐘乳岩外，石壁還披上一幅白色石灰岩，乳岩石上滴水留痕，或呈條紋、或呈水滴狀，欲滴還止、欲墜還懸！這一切的一切都是漫長歲月深深刻下的留痕！

步出洞口，陽光耀目，自洞口朝崖谷外望

，自覺如一小蟻坐一巨椅之中；再出谷口，回望洞口四周巨崖，又仿如置身西樵山石燕岩之一段。

洞，是詭秘的。

洞，是氣勢雄宏的。

它深藏了漫長歲月後，終於被介紹到外間的文明人類社會裏去，六個賞識它的，卻領來數以百計，慕名而來的人類。它不再寂寞，不再隱埋。

人，堆滿了石灘，穿梭在崖谷中、擠滿在洞中。自天地初開以來，人類終於將文明社會的氣息，濃烈地帶進這個崖谷。

經過一陣子熱鬧後，人潮又再湧回外間的社會去，遺下的是一堆堆廢紙；空罐；烟蒂！那文明社會留下的產物！而洞又再安靜下來，沒有喧嘩；沒有干擾，水珠還是在洞內一滴一滴的掉下；海浪拍岸，在低吟，在低鳴，風雨還是在崖谷內低徊；日月還是在崖谷外升沉，然而洞內的鐘乳岩却被盡情的竊襲、被強取、被破壞至體無完膚。洞壁上遺下深深的鑿痕，和那浩劫後的殘餘！

或許，下次重臨狗尾洞，祇能憑吊那鐘乳的殘體，憑着荒落的情景，閉上眼睛，依稀回憶那曾經垂懸在這裏的雪白鐘乳石；那晶瑩可愛的水滴；那石壁上的滴水留痕；那……

我們要責怪的，是將它介紹到外間社會的六個尋幽探秘者？還是那些聞風而來的貪婪自私心？也許我們要歸咎的是那一向自我吹噓為萬物之靈的人類所不能擺脫的內在獸性？

我不知道，我祇知道有一個狗尾洞，一個反映人性的狗尾洞！

日漸減少的小島

光珠

本港有二百三十五個島嶼，是本港很久以前有關方面經過全面的、詳細的、精確的勘察和統計，才得到的數字，這數字當然包括有名字和無名字的小島嶼在內，甚至微不足道的小石排亦在其中。但時移勢易，環境變遷，香港在不斷的變化中，經過多年的移山填海，向海洋爭取陸地，很多島嶼已被填海所包圍而湮沒，有的被長堤所連接，變成了陸連島，故二百三十五個島嶼之說，已成歷史名詞，且有日漸減少之勢，下列所述，即可見之。

加列島，位港島銅鑼灣隧道口附近。為皇家遊艇會所在，古稱燈籠洲。

大頭洲，位港島石澳附近，離岸甚近。有小橋連接，上建燒烤爐及望海亭。

海心廟，位龍土瓜灣海傍，今建成海心公園。

青洲，荃灣下葵涌海傍，青衣大橋東岸，古稱菠蘿島。

蟹洲，位青衣島東南角，青衣南岸興建發電廠時已被填海。

龍珠島，位青山公路十七哩半，上有酒店，古稱琵琶洲。

老鼠洲，位青山灣三聖圩海傍，新填地上闢為新市場。

元洲角，沙田海當中一巨島，遙對曾大屋，今有公路貫通。

元洲仔，大埔墟鄰近，毗連運頭塘，離岸甚近，上有巨宅。

鹽田仔洲，大埔船灣半島南端，島上有從三門仔洲遷徙來此的漁民村。

馬屎洲，鹽田仔洲之東，對正船灣淡水湖大壩。

三門仔洲，船灣淡水湖大壩南端支柱，又稱白沙頭洲。

東頭洲，白沙頭洲之東，今為船灣淡水湖溢洪道。

圓洲，位企嶺下海南端西岸，毗連企嶺下新圍。

鹽田仔洲和濟西洲，兩島間長堤連接，合成一島，築堤處昔為出水沙堤，土名牛過路。

三丫口洲，位濟西洲北端，今為避風塘長堤所連接。

糧船灣洲，萬宜淡水湖建成，它將是西貢半島一部分。

萬宜灣內之石洲及一無名小島，鄰近西壩，水滿時此兩小島將被淹沒。