

# 山羣上嶂

易虎

一九七一年在石屋山上墜毀之直升機殘骸



## 花苗山

花苗山位於榕樹澳村正東，為一長形山嶺，有南北兩峰，南峰較高，為三八五公尺，北

峰高三六〇公尺，下臨嶂上西首門戶之門坳，即所謂天梯之頂，兩峰間有一淺坳，主峯頂上多長短草，此山雖為環抱嶂上之三大高山之最低矮者，然因高度較低，位置適中，北望嶂上高原，全景一覽無遺，各處村屋盡收眼底，所見較石屋，岩頭兩山為多，北峯俯望可見榕樹澳村全貌，此村三面環山，一谷深入，村外之企嶺下海，水平波靜。烏洲大島與三杯酒小嶼分據水邊。三杯酒外為馬鞍山，為烏溪沙，為大埔海，為船灣淡水湖，為黃嶺山脈。無論為海為村為山，風景處處堪賞。

## 石屋山

石屋山為嶂上主山，亦為西貢區自大環坳以東之西貢半島上之第一高峯，較貢東名山蛇尖（四六八公尺）猶高三公尺。因其僻處重山之中，加以山形平緩，無峻峭之外貌，故其名聲不如蛇尖，石屋山之名稱，不詳來源，是因此山山顛多巨石，賦名者以此為羣石之屋，仰因山形如屋，羣石聚頂而名，不得而知。又此山之英文名字為PEAK A，名字之義為東陞第一峯，仰因山之東西兩坡自山頂平順斜

降，如一A字之形，亦不得而知。


石屋山頂巨石叢聚，最高處有一圓柱形之測量墩，墩立於一四呎方橫，三呎高下之方形石台之上。類此之石柱，港境只有此山一座，頂上環眺，港境東面羣山，盡在望內，即以西南貢諸山而論，所見亦較岩頭山頂為廣，尤以南嶺嶂上，東覽蛇尖一帶之景色，更為悅目，至山北之大藍蓋、老虎嶺、橫嶺、大青山、麻雀嶺及八仙嶺之山景，船灣淡水湖、大埔海、赤門海峽與企嶺下海之海景，與乎十四鄉、深涌、荔枝莊與海下之村景，均宜注目細賞。

賞覽四週景色之外，可於山頂石叢間來回穿走以望羣石之形態。一九七一年初，有一軍用直昇機墜毀山上，當年三月遊山，只見柱北山坡一片焦黑，直昇機殘骸散佈各處，其時尚有機窗，三車葉及若干大形碎片。今年年初重臨所見，殘破之小塊碎片仍在，較大之物件則已無踪，覽景之餘，順作憑弔，另有一番滋味。

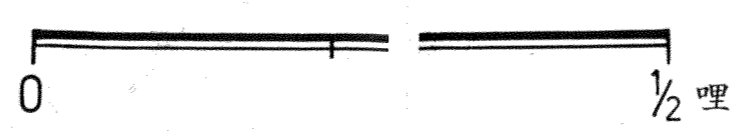
石屋山之範圍伸延極廣，東西綿長而南北較短，西脊一列長伸，達企嶺下海岸而成榕樹澳谷地之北首屏障，全脊山坡陡峭，尤以東南一帶為甚，東脊偏向東北方，斜下白沙澳，接走大坦，山之南坡平順緩降嶂上，近學校一帶有人工種植之松林，面積頗大，樹高丈許，縱橫排列成行，樹與樹間之距離一致，為境內植林最整齊之一處，山之北坡為四坡之最峭直者，以正對大藍蓋南麓廢村南山洞一帶為最險峻，西北一脊下通荔枝莊與深涌間之蛇石坳，此脊高低起伏，碎石遍佈，山坡陡峭，尤以下段為甚。

自嶂上登遊石屋山，路路可通，旋踵即至。自北坡攀上，則較費力，至下山之途，如不欲再臨嶂上高原，除有東北下白沙澳及西北下蛇石坳兩路可行外，另有一線為逕循西行山脈而降，轉下深涌或榕樹坳。惟此線頗有兇險之處，因途中須經一天險，該處驚險之狀，遠非西狗牙、閻皇壁及吊手崖等地可比，非有識路之人帶領及備有繩索等攀山必需物品，不宜輕試，茲將此線之約略情形簡述如後，以供行友參考。

，需半蹲身驅，小心捫草扶石以降。偶一失足，即有飛墜千呎，粉身碎骨之厄，強渡此段險坡，應由數人持長索立脊頂，一人扶索而下，途遇大石則以繩繞過一匝，待其安全降至坳上，始可使第二人下行，最後一人可於下坡時收回繩索，雖云此人亦有危險，總勝於徒手而下，自平脊兩行，小路引上駝峯，跨頂而過，此駝峯頗為險峻，履足其上，其感覺略如橫渡大刀刃之天險，山徑接走山坡下之密樹深谷，為榕樹澳與深涌間數條通路之一。駝峯過後，沿脊而西，小徑隱約，未幾又有小徑斜下榕樹坳方面，再前行至一低坳，坳上樹高草密，過坳而上，即為一五一公尺山峯，在此峯頂觀望企嶺下海，最為適宜，賞景既畢，可隨意擇路下山，山上雖無徑路，然小樹不甚茂密，儘可通行無礙。



野



果洲羣島

南界洲爲各式海蝕洞穴精華所聚之處，如石拱門、石室、三丫洞、天梯洞、迴流洞等均各具誘人問津之魅力；附島細洲尚有奇詭之貓眼洞。

北果洲頂爲此羣島之最高點，近瞰各屬島如在足下，此洲以奇崖稱著，「銀瓶頸」斷崖壁立，氣勢逼人，大炮石自崖中橫伸如飛橋，下臨無地，而魔鬼石、月球岩等均各具奇姿。此外，在西南角近海胆石（小島）處尚有中通一線之「壁虎崖」。

北果洲銀瓶頸之北崖下有奇洞名「大灶口」者，由於位置隱蔽，且外有壳仔洞障護，知遊者尚少，本刊第五期封面即以「大灶口」爲主題。

北果洲頂爲此羣島之最高點，近瞰各屬島如在足下，此洲以奇崖稱著，「銀瓶頸」斷崖壁立，氣勢逼人，大炮石自崖中橫伸如飛橋，下臨無地，而魔鬼石、月球岩等均各具奇姿。此外，在西南角近海胆石（小島）處尚有中通一線之「壁虎崖」。

北果洲銀瓶頸之北崖下有奇洞名「大灶口」者，由於位置隱蔽，且外有壳仔洲障護，知遊者尚少，本刊第五期封面即以「大灶口」爲主題。

北果洲銀瓶頭之北崖下有奇洞名「大灶口」者，由於位置隱蔽，且外有壳仔洲障護，知避者尚少，本刊第五期封面即以「大灶口」為主題。

北果洲銀瓶頭之北崖下有奇洞名「大灶口」者，由於位置隱蔽，且外有壳仔洲障護，知避者尚少，本刊第五期封面即以「大灶口」為主題。

## 舊遊新證

自一九六八年起，筆者分別用不同筆名在報刊上發表紀遊、介紹文字，迄今已近十載。聞來翻閱已發表及未發表之存稿，追憶舊日心情，記所見所聞，同遊伴侶，不免有流光如水之慨。至感觸處，忽發願心，或重循舊路，印證人事物情，或彷彿曾遊，抒發心懷，俱再發為文，交「野外」發表。然前作已多，不免有重覆相似之處。特此聲明，新讀者笑，高明者正我錯誤。幸甚，幸甚。

南風灣景色

# 果洲賞奇浴南風

介子


一九七七年五月十五日，隨「野外」旅行團遊東部海之果洲及泳浴南風灣。

是日天氣平和，東海無波。上午八時四十五分，專船兩艘自中環開出，東向而去。一路上工作人員指點介紹，談說添姿，令遊者左顧右盼，增坐遊之樂。船抵鯉魚門，近窺東龍、遠眺大廟，然後鐵砧石旁，過寶鏡頂下，於是進入浩翰東海；却是一平如鏡，片波不興，羣嶼遠近，各擁奇姿。遊者欣然，說者意動；皆知今日行程，定能如願。

專船於取得駁艇後，便直馳果洲。斯時也：和風遠送，旗幟飄揚；海面湛碧平靜，船行如珠走玉盤。漸近果洲，看那長洲（北果）展伸，短洲（南果）後結，更有東果如短刃出水，無不可愛。船自北果西側南下而後東繞：遙

望海胆石出水，狀極可喜；更有貓眼洞前彩衣揚動，洞內「拍友」成羣，真令人為之羨煞。轉過洲仔，越大洲之尾，船在「三丫洞」及「迴流洞」東口拋錨，進行輕舟近賞。


輕舟賞洞分小組進行，約十人為一組。舟子輕馳，逼近洞口：只見洞口上方柱石如屏，色作玄黑；暗水湧入，有凌出欲壓之勢。洞口左右迴流湧捲，拍岸有聲，雖安坐舟中，亦感魄盪。細窺洞內：兩口曲入，水道相接；一石中突，是為「龍頭石」。其時另有小組遊者分據石上岩邊，嬉笑為樂。我等大隊人多，無法細入，只能在洞口窺望，然後舟轉南側，再觀奇景。此處仰望可見天梯一洞通穿，狹長斜臥；神光自彼方曲入，使人目眩。遊者躍動，均欲登臨穿入。但因大隊時間不許；且說此行宗旨在介紹倡遊；有志者不妨期之他日另行往遊。



，於是也只有望望即回。

三丫洞一洞口

果洲羣島又名九針羣島，古作「荔枝嶼」。島羣連大小礁排總數超過二十；面積較大而有登遊價值者亦達十三、四之數。羣島中之東果三洲皆遠處於外，即風平浪靜亦不易近岸，是遊者較少的一組島羣。南、北果洲各擁大小礁排七、八，皆可登遊。從主島形體而言，南果較短而北果較長，故分別別稱為「短洲」及「長洲」。南果以洞穴奇巧多變勝，北果以岩奇石異、險崖驚心著名；然東散堆聚，形態百變則一；總之是處處可遊，亦處處奇險而多趣。各島上下皆多石，沿岸乏沙灘，即最著名之「果洲灣」亦不堪供初學泳者嬉玩。羣島附近水域多游魚，風平之日，釣者羣至，亦每有收穫；部份參加者在賞洞之後亦作垂釣之舉，不



旋踵已頗有所得，釣者、觀者均為之欣然。

洞賞已罷，再啓航程，先經穿南、北果洲之間：看左右險崖夾列，崩穿處處，奇洞上下、雲水交映，實令遊者俗慮全消，神迷山水。不久，船抵北果洲北端「大灶口」之東側：這是近年新發掘的原始奇洞，洞藏處於一山岬之下，洞壁高廣，極具氣魄；其上石台平展，但山岬兩側斧削直下，夾水捲拍，每令行者心驚。由於時間不足，亦只作遠窺而未近賞，實為全日遊中之不足。然看銀瓶直頸斧劈，大炮一石凌飛；陷落懸崖，氣魄嚇人，遊者於焉亦感滿足。此後舟行輕快，直向東北方糧船灣洲而去。

船過火石洲時，望沙塘口洞波光貫照，水色透明，使人意動。隨而船至「小欽門」，望右方「虎頭墳洲」漸遠，而一沙白雲雪、碧水湛然，遊艇羣集之沙灘已在望。此灣，便是一糧船灣洲之「南風灣」。

南風灣頭泳者成羣，溢興揚飛；船旁下水、乘艇「埋街」，各適其適。筆者原屬「早鴨子」，乃與友人乘小舟踏石上灘，小登一丘。在其上望東南方小灣上雖有兩壩截水，但因久旱，已無餘瀝；其下沙灘不廣而美，遊者正興情高。西南望一水連天，羣嶼散綴；波光帆影、動人心目。西看濱西一洲平伏，沿岸白沙處處，亦見動人。北望本島羣山重疊，葱鬱可喜。我等在此閒坐談笑，大感暢心。

悠悠閒望，時近歸程，於是登舟，復上大船。之後好風相送，意滿而歸。沿途回望：東海無邊，奇島百千；欲遊不厭，流光堪戀。他日重來，當更覓美勝以求暢心也。

三丫洞內外望



回航鐵砧門

