

甚麼是青年旅舍？

設立青年旅舍的目的，是透過低廉的住宿，推廣一種新的旅遊方法，以「自己動手」的精神，計劃行程，去接觸新事物，認識新朋友及發掘大自然的樂趣。

青年旅舍並非講究享受的酒店，但旅舍有簡潔的設備，當然比自搭營帳或露天睡眠好，並且安全得多，只是你必須事事自己動手。

甚麼是旅舍生活？

旅舍生活是「自助」的旅行形式，自己策劃行程，少乘汽車，多用體力如遠足，踏單車等在旅舍自己煮食，鋪牀、清理房間、自己組織多種活動，例如釣魚、遠足、踏單車、游泳、划艇、野餐、賞鳥等。

「自己計劃自己動手」

從旅舍生活中，

你可獲得什麼？

- 友誼
- 在一種新而有趣的環境中體驗生活。
- 享受美好的大自然風光。
- 與其他六十二個國家之青年旅舍聯絡，從而促進國際青年人的互相了解。

會長：施卓倫

副會長：艾文斯

義務司庫及秘書：何柏初

經理：張柏頌

義務核數師：畢馬域茂曹公司


公司註冊地址：香港北角屈臣氏大廈十三樓B座

電話：5-700985

本會宗旨：透過低廉之旅舍服務，鼓勵各界人仕，尤其是青年人在本港及國外旅遊，幫助他們認識，愛護及關心大自然，發掘新和有趣的地方；從而增進他們身心的健康，達到寓教育於娛樂的目的。

另據香港青年旅舍協會公共關係主任李琬紅小姐稱，該會屬下第五間旅舍現正於赤徑興建中，隨後第六及第七間旅舍已擇定在摩星嶺及燈籠洲相繼興建，而位於摩星嶺之一間將為CITY HOSTEL（城市旅舍）

香港青年旅舍協會簡介



青年旅舍運動簡史

自古以來，宗教團體及旅店已為遠行者供應食宿。而本世紀更形成了一個新的發展——住宿的供應不僅為遠行者而設，並演變為鼓勵青年人探討大自然之媒介。

這個發展為德國一所學校的校長李察薛曼首先大力推行。他鑑於市區遊樂場地之缺乏和居住環境之惡劣，認為兒童必須多作野外活動。他便在一些鄉村學校設置床褥，讓兒童在假日旅行時在課室內渡宿。

由於課室內之臨時宿舍設備未盡完善，因此李察薛曼積極推動成立「青年旅舍」。第一所旅舍是由一座古堡改建，並於一九〇九年開始啟用。雖然第一次世界大戰妨礙了旅舍活動的發展，但旅舍數量不斷遞增。至一九三〇年，青年旅舍已遍佈歐洲，如瑞士、波蘭、英國、威爾斯、法國及挪威。後來更蔓延至美洲、澳洲、紐西蘭和北非各地。

第二次世界大戰再度使旅舍活動停滯不前，但戰後復原極速。在一九五〇年代，旅舍已擴展到印度、日本、巴基斯坦而在一九六〇年代到了馬來西亞和泰國。到了今天，全世界約有四千五百所青年旅舍遍佈在四十八個國家和地區，而增長率正方興未艾。

香港青年旅舍協會成立簡介

本會為一無政治和宗教背景之不牟利組織。在一羣熱心志願人士努力推動下於一九七三年九月十一日成立，宣揚「自己動手」的精神，會務由執行委員會及管理委員會負責處理。會長為施卓倫先生，副會長為艾文斯先生。

經費來源

本會的固定資產如建築及裝修旅舍等費用，多由熱心人士或團體資助。


由於本會成立伊始，經濟未能自給自足，經常行政費用暫由何東爵士基金贊助。

本會希望在三年內可以經濟自給，主要來源為會費及住宿費。所以我們切望你的支持，多到旅舍住宿，盡量利用各旅舍。

威林藏 (攝影本)

西樵遊覽記

卷之二



圖說


沈婆院在碧雲之南兩峯迴合中衍平田翠嶂高下蔚積如畫石梁長數丈橫跨谷中瀑水倒垂飛珠激沫亂石觸之輒成清響谷兩傍霜松霞壁幽閒宜人躋嶺則爲獅子洞境最荒衍其峯絕肖俊貌洞右一峯迴旋若舞循洞而南數百步怪石蜿蜒俯趨山麓一石狀如鏡圓潔光瑩徑逾一大名玉鏡臺後有珪璋石端立不倚此地非登山孔道遊履罕至

圖說

西樵遊覽記卷之二

大科之南爲天峯其下有雲谷谷中峯巒迴合若層城雲谷書院在其陽前爲龍龜峯大科諸峯峙其左紫姑雞冠聳其右中有見泉樓歷階七十二級始可登焉院內爲白沙祠湛子所築以祀其師也中爲堂二曰存息曰察倫其西則有二妙閣嘉靖間洪御史邑人方曉來遊湛子構此以居之門以外有小歇亭泉水出於大科中峯之南天峯之北東流兩厓之下瀉於雲谷者爲左天泉又自福老峯流於天峯之南瀉於雲谷者爲右天泉二泉院之前有亭二左曰左瀑右曰右瀑以取其勝由谷中左折而上有村最高西樵第一泉也雙瀑左右夾流傾簾數玉交注書亦稱雲谷炊煙數十家掩映岳戶樹密蔽陰滴翠迷無幽葩珍卉夾徑窈窕谷中時多雲氣大科小科嶙峋峯偉態呈秀目

(待續)



寶安縣志

十二續

尉遲嵐

塘頭下河在縣北發源馬路逕樟坑逕清湖廊下莊屋村等處經大湖田寮下至塘頭下入東莞界又數十里匯龍川江入波羅海

濬水在城東四十里發源於梧桐右莆隔左龍躍雙魚諸山西流曰釗日河北出曰大沙河二支分流至濬山合流而西曰濬水經黃岡逶迤四十里入後海

穿鼻灣在城東南三十里發源於大帽紅水諸山由

錦田屏山十餘里西北合流匯於穿鼻嘴南折而入沙江海。

大沙河在城東北數里發源陽臺丫髻董公諸山歷新圍大涌三十餘里至白石入後海

南頭河發源於南山至西門頭入海前河道淤塞潮汐泛溢康熙四十一年壬午邑令金啟貞疏濬九百餘丈水始暢流至今賴之

西鄉河在縣西十里發源於陽臺大髻婆大小茅諸山至更鼓嶺鐵岡流合凡三十餘里經西鄉入海茅洲河在縣西四十里發源大頭岡鳳凰巖諸處至新橋之北十里許合流經茅洲墟入合瀾海

衛生設備 菜式新鮮 準時送到

由林泰主理之

泰和代辦伙食專家

營業範圍擴展

1. 寫字樓商行之桌頭午餐
2. 學校社團之自助餐筵席
3. 旅行團體之特約滷味餐盒
4. 門沽盒仔飯每日三款每款 3 元

店址：中環砵甸乍街 35 號

電話：5-234681 5-238769

武備志圖

野外資料室

披閱古今地理圖籍，每見有關廣東南部之簡略地圖，有宋代者，有明代者，有清代者，雖稍嫌簡陋，可作參攷之用。現將來偶遇所得，分期刊出，以餉同好，讀者如有類似之發現，希寄交本刊，當即優先刊出。

本期刊出之地圖，爲明刊武備志之沿海圖之一，香港及附近地區，全在圖中，武備志爲一軍事書籍，爲明茅元儀所輯，全書共十九卷，所記全爲奇門遁甲太乙陰陽諸般兵家軍略，並有附圖，乃轉錄鄭和所繪畫者。該書於明天啟元年（一六二一年）刊行，而地圖之年份，則更早於該書二百年，即一四二〇年間。

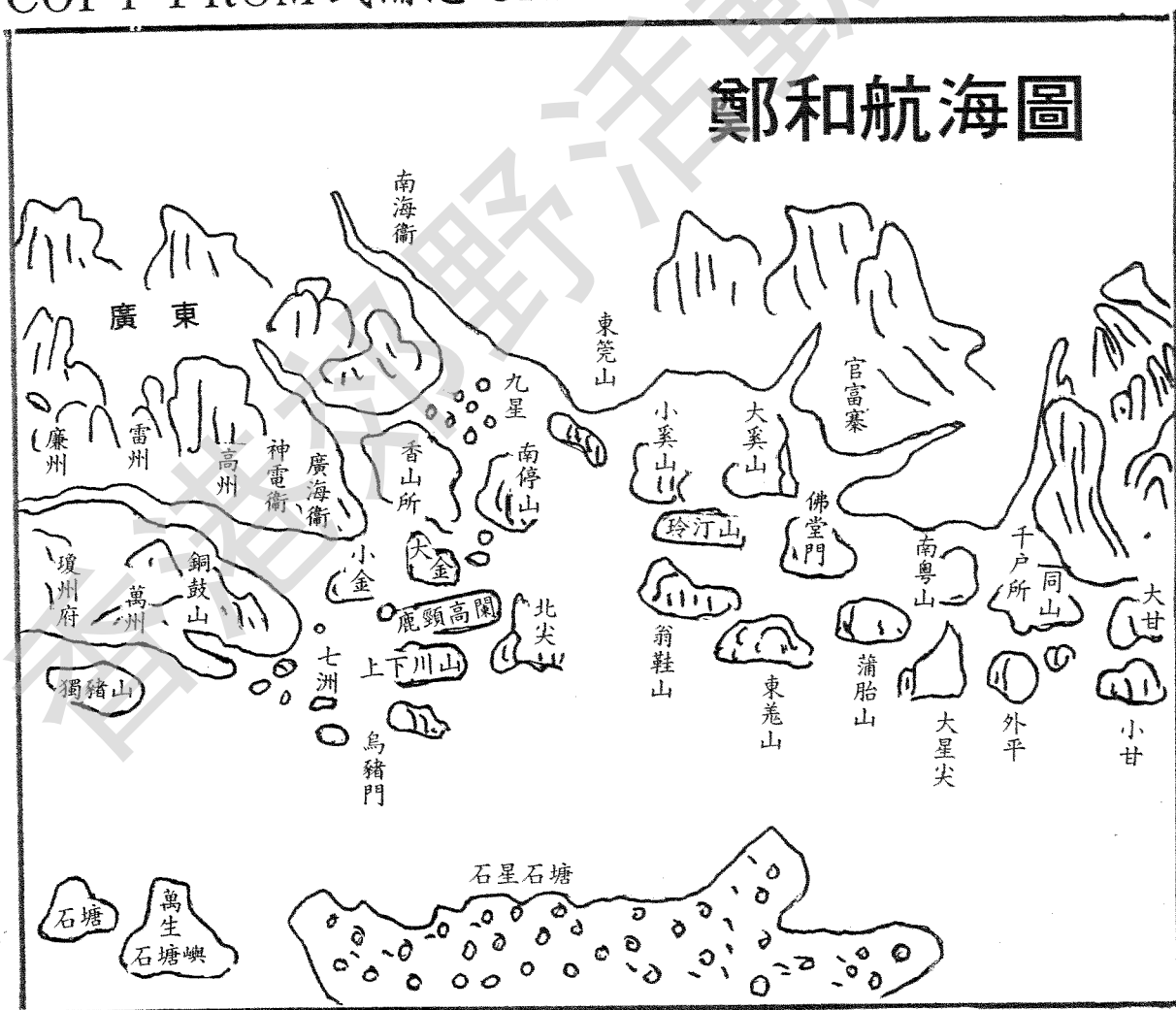
附注：圖中香港附近之地名，以音義及位置推敲，應如後述：

蒲胎	蒲台	東姜山	檐桿山
翁鞋山	隘洲	冷竹山	外冷竹
南亭山	內伶仃	大奚山	大嶼山

四

(請參閱本刊第二期之廣東通志香港地區

COPY FROM 武備志 CHARTS



海龍潛水會簡介



本會成立於一九五七年仲冬元月，當時僅得會員三十八人，迄今瞬經十七載，嘆流光之易逝，惜會務仍未能達到理想之階段，幸賴社會賢達，體育先進與及愛好潛水運動者之鼓勵和愛護，進展至今日，會員已達至五百之衆矣。

會員籍貫，有中、英、美、葡、德、法、印度、南非、紐西蘭等。少長咸宜，職業更是多姿多采，有教師、學生、牧師、文員、律師、公務員、醫生、工程師、廠商、商人及家庭主婦等等。

在「一切平等」之宗旨下，滙合上列具有潛水興趣之會友，互相切磋、幫助、照應，經常集體乘坐「海龍一號」遊艇，出海潛泳，故「海龍會」之旗幟，隨風飄揚於各離島——綠水青山之香港水域內。

時代巨輪不斷向前邁進，人為萬物之靈，思想超於一切的動物，世界最高峯，早已為人類所征服，月球探險，亦已成功。惟是世界最深的海洋，人類仍在不斷地探討，十七年前，本港人仕對潛水的興趣，只限於徒手獵魚一小項目。對於水肺式潛水實少之

又少，為此在十七年當中，本會在潛水技術推進方面，曾力求提倡，不停改進，循循誘導，努力向水肺潛水技術發展。由歷年，本會負責主辦之潛訓班，訓練結果，已有百數十人成材，學員們除具有徒手潛水技術外，更具有熟練的水肺使用技術與及潛水科學知識，而此項訓練，具有無比的價值，蓋潛水運動，不只有益身心，增廣知識，且能養成有毅力、勇敢、忍耐、機智、冒險等精神。也是一種高尚的新興娛樂——海底旅行。

以往本會出海活動及訓練學員，只得一艘遊艇作為交通工具，而該遊艇亦僅可乘載三四十人，如是歷時兩年有多，自從一九七二年九月，然後由各名譽會長及一班熱心會友，集資建造一艘長六十餘呎，闊廿呎，可乘載百餘人之「海龍三號」遊艇，今後就算更多更巨的風浪，也阻擋不了「海龍三號」的前進。

目前我會人力、物力、財力等，仍感未足，一切經費，向賴會員年費支持，十七年來都靠自力更生，因此進展較緩，與理想尚有距離，惟是以告慰者，就是在羣策羣力

下，「海龍會」始終在進步中。本會此次鼓起勇氣，藉此香港節期間，主辦「水底展覽會」，旨在使到更多人仕認識潛水的浮圖。進而引起更多人仕對海洋的興趣。因而達到更高提倡潛水運動的指標。

「海龍會」是屬於全港社會人仕的。「海龍會」是大家對它的簡稱，亦是我等尋求正當娛樂和探討海洋知識的好去處。

緬懷過去，展望將來，今後對於集中人材和奠定本會經濟基礎，仍須共同努力，以冀百尺竿頭更進一步，將會務發揚光大，這不只是我會的光榮，同時亦是社會之福也。

是次之展覽，多蒙貝類專家李志堅先生，雅的珊瑚中心黃桂華先生，珊瑚類專家拉遜先生，中文大學馬健南博士，香港潛水總會博全先生，水底俱樂部施榮先生，青年會潛水部方紫蓮小姐，軍部潛水聯會查頓先生，楊子明美術家，賓氏潛水儀器有限公司，香港節辦事處資助，及各界友好，熱心會員等鼎力支持，統此致謝。

主席廖文賓

編者按，夏季將臨，本刊決定由今期開始，陸續刊載有關介紹潛水專文。

野外雜誌 訂閱單

茲付上港幣／現金／支票／二角面額郵票總值
元訂閱野外雜誌由第 期至 期。

姓名：

電話：

通訊處：

訂閱者簽名：

若對野外任何方面不滿，可隨時終止訂閱，所餘訂費無條件退還
長期讀者可以定價之七折購買本刊出版叢書，參加本刊舉辦活動可獲特別優待。