



船灣淡水湖今昔

《船灣淡水湖湖面面積二千九百五十畝，容水量五〇五億加侖。湖水漲溢時，平均水深超過七〇呎；湖水水位亦高出海面四十四呎，是目前本港容量最大的儲水塘。》

船灣淡水湖的所在，原為船灣海；海水平均深度約為六呎（按英制換算：一呎合六呎）。海中眾多生物，是本港一個重要的捕魚區域；截海為湖，構思奇偉。建湖計劃始於一九五八年，而於六〇年十一月動工，六八年初步工程完成，開始供水；最後一項堤壩加高（十二呎）的工程則於七三年完成。從計劃、試驗工程開始起而至全部完成，費時逾十五載；建費超過港幣七億元。工程之艱巨困難，可以想見。


原日船灣海的西北方是八仙嶺，北面是橫嶺，東南及南面是橫嶺的支脈虎頭沙半島，南面西角為東頭洲及白沙頭洲；海面廣長水深，但波平浪靜，海族盛寄，故大利於漁作。截海成湖後，原日海中鹹水

外，餘皆蕩然。且以湖水漲高而及舊日村居所在，草木皆漸次衰頹；乃見「脆木異竹」，撐持作態，碎瓦散綴，全無可賞。至今小灣村亦於不得久留，隨着近年堤壩加高，亦遭移去，故今沿湖四岸，已無一宅；荒寂淒冷，難與前並論。

船灣湖西岸近三潭溪口處，居北者原為「涌尾村」所在，在南者原為「涌背村」址；今前者附近闢為「新娘潭公路」（舊路）停車場，後者則為公路所蓋，形位全無可指認處。在原日船灣海岸各村中，以涌背村廢棄最早，且被公路所蓋，故談述者或有未及；一般說船灣八村，或有未列本村者，其實前舉之「大龍村」本屬「橫嶺頭」之一支，故如將二者統而為一，再加入本村，仍合八村之數。三潭溪口原可踏步而過，今因堤壩加高，水向上淹，原日涌尾停車場曲越中段澗流之通道亦常為水淹，遊者每需在其上方始能過澗。溪口以東橫嶺高起，南坡一瀉千呎。在馬頭峯之西下而近涌尾者為「礮頭窰」舊址；馬頭峯及赤馬頭間南麓者為「坭塘角」舊址；鷄仔峒之下為「橫嶺頭」舊址；「大龍」原在橫嶺頭（峯）之南；「金竹排」原在大嶼之下；「大灣」原在觀音嶼南麓；「小灣」原在石芽頭之西麓。各舊村村址之間原有通道連接，大壩未加高前仍可通；如今則非待水位極度低退不能行，且路徑常隱，欲圖環湖遊岸，機緣已不易得。橫嶺全脈之間常有小水下注，夏日潤沛，冬日乾涸，亦各異態。遊者如有機會從涌尾起步細遊湖之北岸，一路上除北首壓頂奇峯、腳下映漾湖水之外，俱無可賞；即如橫嶺背、金竹排諸舊地原日上通橫嶺之山徑，亦因久無行人而致迷斷隱去。及至舊日大灣村址附近時，始稍有可觀。

大灣、小灣

大灣村之背原有古道可上通觀音嶼及石芽頭兩峯間之低坳；但自村人遷出後，此徑已為榛莽所阻，數年前已難通行。今除近坳上一段路口可見外，村後之路口已迷失；且全線荊草高亂，蟲蛇隱處，欲行亦不易。本村之前原有大片耕地，規模居各村之首，稱為「珠門田」；自建湖後，野草日長，湖水淹上，形貌漸失，在堤壩未加高時，即使湖水漲滿，如自山上下瞰，則可見一片如長苔之隱映，頗具奇緻；



盡被抽出，海中族類乃告悉數死亡；新生而由人工養的，是一些適應力較強的魚種，如金山鯽、大頭魚等，皆蕃衍迅速而食味不美。在主壩建成、海水被抽出後，海中族類剛告死亡，但當時對原日海床所遺種種未有加以清理，引致蚊蚋滋生，長年漫天撲舞，不但附近居者怨苦，即遊者也厭之極甚。湖底既原是海床，經千萬年累積，沉澱極為豐富；然為應急需，經一次引滿淡水再抽出後即作經已清洗計；故初期自本湖所引供水，不但鹹度驚人，且含濃烈腥味，當年飲用者莫不叫苦。事實上，湖建成後五年到遊，仍見沿岸泡沫浮聚，慘綠、淡白糾結，腥臭撲鼻。湖中放養魚類，用意原在使其逐食微生物及菌類；但也因菌類滋長太速，遊魚多有飽食致死而屍浮岸際之情。不過數年下來，此種情況已大為改善。如今湖中魚類悠然自處，不虞夭折；近年雖多盜魚賊，但最近湖面佈設電子警報系統，又加派人巡查，使浮潛潛寄者皆能安逸自得。湖水日見清澈明麗，映照雲天丘壑，份外顯得嬌嬌。可以說，建湖初期，本港居民確備「鹹苦」；但自湖建成後，本港水塘容水量大增，雖然還得借助東江之水以為挹補；但一湖解窘，功利百年，則無可諱言者也。

船灣八村

船灣沿岸，原多村落。北岸自西而東，依次為：涌背、涌尾、礮頭窰、坭塘角、橫嶺頭（橫嶺頭及橫嶺頭舊村）、大龍（橫嶺背）、金竹排、大灣、小灣。各村背山臨海，環境優美；居者多以漁為業，閒來耕田種菜，生活向無憂慮，可以說得上是有世外之緻的。在建湖工程剛開始時，各村村民俱被徙配至大埔墟由當局興建的新廈中，另作適量之金錢補償。故沿岸已無居人十多載。在堤壩初築成時，各村村屋仍存，種種遺規依舊；草木欣欣，美意不減。後來各村除小灣外，悉被拆去；於是沿岸一帶，除各村原賴以外向交通之三合土小碼頭

然堤壩加高、湖水再漲，草亦不生，望之亦不可喜，唯水位低退，始略現平曠舊貌耳。本村屋宇於多年前即被拆去，但七四年時在山上望之，則萬綠深處，仍可一宅兀然；惜今亦不復現，是否亦被拆去，也無由得知。

大濬村之東南，一角隆隆巨出；土帶細接，是為「東心淇半島」，或作「燈芯其半島」；形貌及名稱與西貢半島北部者相同。此處林木茂密，多蟲鳥棲息；今水漲亦難淹及，故望之仍然可愛，只惜落遊機會亦甚難得。東心淇之東，便是小濬村舊址。

小濬村背負石芽頭，跌死狗兩峯，側枕鷓鴣頂；村屋上隱林木蔭中。村前梯田片片，直達原日海濱，極見雅緻；此一片耕地，稱為「新堆田」，然今亦常隱入浩茫湖水中去，可尋見之機會與大濬之珠門田相同。本村屋宇一直獲得保留；直至大壩加高始告拆去。村後原有古道，上通跌死狗與鷓鴣頂之間之「小濬坳」，然今亦荆棘日長，上下皆難。故連遊湖岸，憑吊舊地，亦非隨時可辦。

虎頭沙半島

小濬舊址之西南，自鷓鴣頂起而至「伯公咀」止，即虎頭沙半島。此一半島之主峯，為居鷓鴣頂西南，高一八八公尺之小丘，惜無正名。丘北出一小土角直指東心淇半島；由於土角色作嫣紅，故名「紅咀」，或作「紅咀仔」。紅咀之西，弧灣廣伸，狀似淺窩，稱為「窩環」；其西一咀再出，稱為「大紅咀」。窩環原日海岸甚為狹直，據知岸際通道，亦有稱為「死牛路」者。大紅咀之西，曲灣雙入，依序分別為「上環」及「下環」。上述皆為舊稱，今如值水滿，已難細指，唯水位低退，則清晰可認。

下環之西南，便是高九七公尺之「三門山」。山之東南岸為虎頭沙，西南岸為老虎笏。老虎笏之北為八二公尺之砵樹環山；其北一灣弧入，稱為「砵樹環」（灣）。海灣西翼一角北伸，與東部紅咀相望，兩相孑然。自小濬新堆田至此，逐岸多態，是虎頭沙半島北岸最可賞者；惜今亦多只能在山上凌望賞認而已。

砵樹環山以西，山丘高隆而披廣，高凡百多公尺，是為「長排墩」。其東一角南啄，稱為「鎖門角」；角東南一灣深入，岸際原多細

沙，稱為「大灣」，今淺岸亦常為水淹。灣南一臂西南長指，其端稱為「伯公咀」；咀之西端，淡水湖第二副壩接舊日之「東頭洲」。

東頭洲

東頭洲，又稱「銅鼓洲」，原面積零點零一四平方哩；形長，為吐露海頭北部一小島；東近伯公咀、西鄰「白沙頭洲」。今本洲之東有淡水湖第二副壩跨海接伯公咀；西部則為跨海而接白沙頭洲之第一副壩。本洲中部山土被削去，成為淡水湖之溢洪道。當湖水漲滿至高出海平面四十四呎時，湖水即從溢洪道北面滑入道下，經一段窩形通道而自其南面入海；此等溢洪孔道並列而分隔，共有六十四個，各長十多呎。當湖水溢出時，湖中游魚往往也隨之滑出，則漁家羣相而至，在道外以網截捕。水溢之勢雄，捕魚之情則往往令人心動。

白沙頭洲

白沙頭洲又名「三門塘洲」，面積零點二平方哩，在東頭洲之西。本洲東部及西南部均尖出：東者南向，稱為「白排角」，西部銳伸，南端稱為「白沙頭咀」；兩者之間為牛環套灣。白排角之北，淡水湖第一副壩東伸接東頭洲。洲之北部，一角北出而東曲，與白排角夾成一深入海灣，原名「三門仔灣」；舊有村落，然今亦已蕩然；唯見淺岸幾株老木散綴，舊地可尋而不免意態蕭條淒寂。本洲中部高峯卓立，稱為「三門墩」，高凡百多公尺；峯西部長脊落海，勢甚舒緩；東部急直，但迴曲山徑依稀，可供上行行走。北峯銳拔，視東部跌死狗及鷓鴣頂不遑多讓，而觀景甚雄遠：蓋東看石芽頭、跌死狗，南眺石屋、馬鞍，西望大埔海水，北觀八仙、橫嶺，所見莫不令人心壯；至如半窺老虎笏、臨望牛環套，縱覽淡水湖南角之大灣及三門仔舊地，所見俱非別地可得，獨惜登遊者不多。峯北下車行道自大壩過本洲北部，東接第一副壩；公路之北另峯再起，土角厚大，南護三門仔灣，與東北部之長排墩、鎖門角相倚峙，頗具奇勢。本洲白排角附近多閒地，綠草輕柔，假日每多遊者，頗為熱鬧。

淡水湖大壩

船灣淡水湖之大壩自大尾篤「匏瓜角」南伸而接白沙頭洲。大壩



淡水湖中之東心其半島

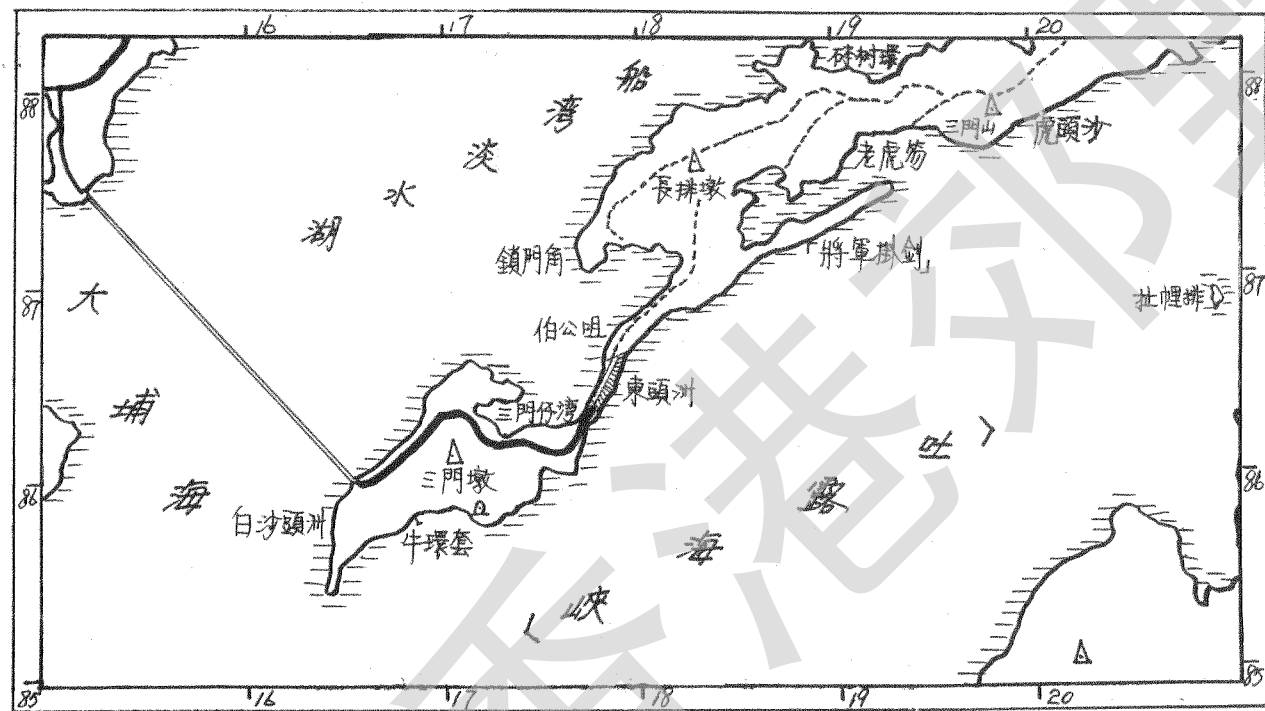


船灣淡水湖大壩北端之淡水湖基石（奠基立石者為前任港督柏立基爵士）



近景為左方為三門仔灣，右方為白排角
遠景自左右為長牌墩、大灣、伯公咀；
第二副壩、溢洪道、第一副壩（副壩及
溢洪道間為東頭洲殘存部份）。

虎頭沙半島示意圖



全長六千八百四十呎，高出海面五十多呎。壩面寬平，可容人、車並馳；由於大埔內海波濤不惡，故只以砂、石、山土夾雜交替填築。一壩攔海，堤上漫步，遠近湖海山色，常令遊人心曠；若在水漲之日，則高湖低海，更見奇緻。


匏瓜角附近，原有舊日建築公司之工人宿舍，今經改裝而成為「香港青年旅舍協會」營舍之一；附近新建日增。在大尾篤村之東而近湖岸處，因湖水漲滿時高淹，另建有石壩攔擋，使湖水不致溢出。

西岸與五潭溪口

大尾篤以北，「新娘潭公路」北伸；越「牛凹」而落湖之西岸，再過新娘潭而接通鹿頸。牛凹為八仙嶺仙姑峯下一低坳；今有淡水湖辦事處及工作人員宿舍等建築物。牛凹東南，「地龍」（虹吸式之輸水道）長伸入湖，據知為引接湖水往瀘水池之用。據知本湖地下輸水道網複雜至極，地面引水道亦甚繁多。以本湖至大埔頭一段「地龍」而言，已長達三一，七〇〇呎，自大埔頭而至下城門一段，又長三六，九〇〇呎；加上其他集、輸水道，其總長當在十萬呎以上。本湖湖水，亦由此地龍口經大埔頭抽水站轉送沙田瀘水廠，經過瀘後輸送予居民飲用。牛凹以北一段公路兩傍，有市政局所闢設之燒烤、野餐廳地；每當假日，遊者羣至，動息滿眼，令人心熱。

淡水湖之北麓，三潭溪匯照鏡、新娘、龍珠（橫浦石澗）三潭流水下注；夏日沛然，隆冬亦不枯涸，是本湖最主要的天然水源。溪口以下，另有地龍集東北區南涌嘉龍潭及老龍潭（屏南石澗）流水來匯；當湖的堤壩未加高時，來水與三潭溪水合流入湖，故又有稱此溪口為「五潭溪口」者；然今地龍口常為湖水所蓋，故其名唯湖水低退時始合。

今日的船灣淡水湖，附近新建日善，來遊者衆；而風光旖旎，往返便易，已成為最受歡迎的郊遊區之一。



船灣淡水湖溢洪道南部（外）
情況，右方遠處高起者為東頭
洲殘存部份。

更正：上期「東北區域面面觀之十」漏植篇名：「鳳凰笏、老虎笏、牛環套」。又「鳳凰笏」段最後之「據前輩行友……稱爲」等係重複，應刪去。而原文「五馬歸槽」之下，漏植如下一句：「然今已無可憑認之物。」